

ЭКОЛОГО-ПУБЛИЦИСТИЧЕСКИЙ ЖУРНАЛ

№1 / 2021


просторы Приамурья



6+



ВЫХОДНЫЕ ДАННЫЕ



6+

РЕДАКЦИОННАЯ КОЛЛЕГИЯ:

- **Главный редактор** – Добротворская Оксана Алексеевна
- **Технический редактор** – Филимонова Елена Алексеевна
- **Корреспондент** – Савченко Александр Александрович
- **Дизайн и верстка** – Алексеенко Евгений Вячеславович
- **Корректор** – Ращупкина Тамара Борисовна
- Фото на первой обложке «**Горное озеро Амут**» Ланенко Надежда, на второй «**Буйство красок**» Игорь Ольховский, на четвертой «**Вороньи Камни**» Эдуард Туги
- **Свидетельство о регистрации журнала** ПИ №ТУ 27-00748 от 30 августа 2021 г., выдано Управлением Роскомнадзора по Хабаровскому краю, Сахалинской области и Еврейской автономной области

- **Учредитель:** Министерство природных ресурсов Хабаровского края
- **Издатель:** АНО «Центр поддержки социальных инициатив «Открытый регион».
- **Адрес:** 680000, г. Хабаровск, ул. Дзержинского, 36
- **Адрес редакции:** 680000, г. Хабаровск, ул. Дзержинского, 36
Тел. 8 (4212) 35-85-09
- **Типография:** АО «Хабаровская краевая типография», 680038, г. Хабаровск, ул. Серышева, 31
- **Тираж** – 1199 экз.
- **Подписано в печать** 22.11.2021 г.
- **По графику** – в 18.00, фактически – 18.00
- **Дата выхода:** 29.11.2021 г.
- **Цена:** бесплатно



4 ДАЛЬНЕВОСТОЧНЫЕ НАЦПАРКИ ЖДУТ ИНВЕСТОРОВ

Правительство России поможет тем, кто займётся развитием туризма



8 ЧТО ОХРАНЯЮТ ЗАПОВЕДНЫЕ ТЕРРИТОРИИ?

Важнейшая задача – поддержать экологическую стабильность территории



12 БОЛОТА ДОЛЖНЫ СТАТЬ БРЕНДОМ РЕГИОНА

Хабаровский край на первом месте в РФ по запасам торфа и углерода

17 РЕКАМ КРАЯ – ЧИСТЫЕ БЕРЕГА

Волонтеры привели в порядок почти 200 километров побережий



20 САМЫЙ ТАИНСТВЕННЫЙ ОСТРОВ БЕЛЯКОВА

Почему нивхи назвали его Кевос, то есть «держат сеть»?



23 ДАЁМ ВЕЩАМ ЕЩЁ ОДНУ ЖИЗНЬ

Новый проект «Свалка» в Хабаровске – это новая экопривычка



27 ОН БЫЛ ПОДЕЛЬЧИВЫМ ЧЕЛОВЕКОМ

110 лет со дня рождения уникального писателя Всеволода Сысоева



34 ЗДЕСЬ ЛЕЧАТ ЗВЕРЕЙ

Центру реабилитации диких животных «Утёс» исполнилось 30 лет



37 ПОЧЕМУ ТИГР КОНФЛИКТУЕТ С ЧЕЛОВЕКОМ

У полосатого хищника очень долгая память на обиды



40 АЛИНА ЧАДАЕВА – ЧЕЛОВЕК-ЭПОХА

На лекции этнографа и писательницы в Хабаровске сходились сотни людей



▲ Губернатор Хабаровского края Михаил Дегтярев и министр юстиции России Константин Чуйченко посетили село Арсеньево

Текст: Даниил Горчаков.

Фото: пресс-служба Хабаровского края, национальный парк «Бикин»

ДАЛЬНЕВОСТОЧНЫЕ НАЦПАРКИ ДОЛЖНЫ СТАТЬ ФАНТАСТИКОЙ

Правительство России простимулирует частных инвесторов вкладывать свои деньги в развитие туристической инфраструктуры в национальных парках Дальнего Востока. Об этом заявил полномочный представитель Президента РФ в ДФО Юрий Трутнев во время командировки в Хабаровский край и на север Приморья.

«БИКИНУ» ПОВЕЗЛО

Сперва Юрий Трутнев отправился в недавно созданный национальный парк «Бикин» на границе Хабаровского края и Приморья. По возвращении в Хабаровск провёл совещание о перспективах развития особо охраняемых природных территорий (ООПТ) Дальнего Востока.

– Национальному парку «Бикин» повезло, потому что там работает некоммерческая организация – центр «Амурский тигр». Они построили школу, больницу. С удивлением отметил, что у них стоят фонари на улицах с солнечными батареями – фантастика! То есть люди действительно думают, что делают. Я искренне

благодарен. И то – там только работа начинается. У многих территорий таких опекунов нет, – поделился впечатлениями от поездки Юрий Трутнев.

В национальном парке «Бикин» дальневосточный полпред президента познакомился с развитием социальной инфраструктуры в селе Красный Яр, где

► Юрий Трутнев
в национальном парке «Бикин»

«**ГЛАВА
ФЕДЕРАЛЬНОГО
МИНПРИРОДЫ
ПРЕДЛОЖИЛ
РАЗВИВАТЬ
ТУРИСТИЧЕСКУЮ
ИНФРАСТРУКТУРУ
ДАЛЬНЕВОСТОЧНЫХ
ООПТ ЧЕРЕЗ
НАЦИОНАЛЬНЫЙ
ПРОЕКТ
«ЭКОЛОГИЯ».**



компактно проживают коренные малочисленные народы – удэгейцы и нанайцы. В конце сентября этого года в селе Красный Яр открыли многофункциональную библиотеку и новый офис особо охраняемой природной территории. Социальные объекты созданы при содействии АНО «Центр «Амурский тигр». В сентябре прошлого года первых дошкольников принял детский сад «Тигрёнок». До этого детсада в поселке не было. «Тигрёнок» рассчитан на три группы полного дня по 15 человек каждая. Также вице-премьер ознакомился с работой визит-центра национального парка.

Национальный парк «Бикин» один из самых молодых и крупных в России. Он был создан постановлением правительства России в 2015 году на самом севере Приморья, практически на границе с Хабаровским краем.

▼ Девушка удэгейка,
Красный Яр



В окрестностях удэгейского села Красный Яр сохранились девственные леса Уссурийской тайги. Это места обитания тигров. Чтобы защитить этот участок от рубок, а животных от истребления, верховьям Бикина решено было придать статус особо охраняемой природной территории федерального значения.

ЭТО НАДО ВИДЕТЬ ВСЕМ

По информации, которую озвучил на встрече в Хабаровске в режиме ВКС министр природных ресурсов России Александр Козлов, 15 дальневосточных нацпарков за 9 месяцев этого года посетили свыше 260 тысяч туристов.

Это больше, чем в доковидный 2019 год.

– Это говорит о том, что это у людей востребовано, и обстановка, связанная с коронавирусом, все-таки подтолкнула к тому, что люди не сидят дома, а выезжа-

300 млн рублей. Второй механизм – национальный проект «Туризм и индустрия гостеприимства». В нём заложено около 2 млрд рублей, но нацпаркам ещё необходимо побороться за участие в проекте.

деньги не сможем сделать инфраструктуру в системе ООПТ, – признал Юрий Трутнев. – У нас есть механизмы привлечения инвесторов, которые на Дальнем Востоке работают – преференциальные режимы, они уже себя вполне успешно зарекомендовали, поэтому министерство по развитию Дальнего Востока и министерство природы могут объединить усилия и добиться того, чтобы не за счёт денег государства, но за счёт инвестиционных средств с соблюдением всех необходимых требований по охране природы, тем не менее, строились гостиницы, создавались экологические тропы, и мы как-то понемногу могли посещать особо охраняемые природные территории.

▼ Тигр в национальном парке «Бикин»



teraName

37 F2 °C

10-28-

« **ОХРАНА РЕДКИХ ТИГРОВ – ЭТО НЕ ТОЛЬКО НЕПОСРЕДСТВЕННЫЕ МЕРОПРИЯТИЯ ПО ЗАЩИТЕ МЕСТ ОБИТАНИЯ ЖИВОТНЫХ, НО И КАЧЕСТВЕННОЕ УЛУЧШЕНИЕ ЖИЗНИ ЛЮДЕЙ, ЖИВУЩИХ ПО СОСЕДСТВУ С ОСОБО ОХРАНЯЕМЫМИ ПРИРОДНЫМИ ТЕРРИТОРИЯМИ.**

ют на природу в том числе. В первую очередь мы ставим для себя задачу по созданию инфраструктуры, – сказал Александр Козлов.

Глава федерального Минприроды предложил развивать туристическую инфраструктуру дальневосточных ООПТ через национальный проект «Экология». Но на все нацпарки страны на развитие туристической инфраструктуры там заложено только около

– На создание инфраструктуры в ООПТ предусмотрено 313 млн рублей на Российскую Федерацию, мы бы хотели, чтобы какая-то часть пришла на Дальний Восток. Какая часть от 313 млн рублей? Что такое 313 млн рублей в системе особо охраняемых природных территорий? Мы там что создадим? Поэтому что мы, собственно говоря, договорились сделать? Мы только за бюджетные

ПО ПРИМОРСКОМУ ОБРАЗЦУ

Напомним, в Хабаровском крае наиболее посещаемыми туристами являются Анюйский и Шантарский национальные парки, которые входят в федеральное объединение «Заповедное Приамурье». Если первый доступен в транспортном отношении большому числу граждан, то во второй можно попасть только по воздуху или по воде. Полёты вертолётном очень дороги. Удешевить стоимость поездок на Шантары можно за счёт самолётов малой авиации. Но для этого нужно сперва реконструировать оставшуюся от военных на самом крупном острове взлётно-посадочную полосу. А это по силам только крупному инвестору.

– Нормативная база сдерживает развитие национальных парков. Уникальные уголки есть в нашем крае. Но мало кто из местных жителей может похвастаться, что видел эти красоты воочию, – прокомментировал итоги визита полпреда Президента в ДФО в регион губернатор Хабаровского края Михаил Дегтярев. – Но выход есть. Юрий Петрович дал распоряжение федеральному министерству природных ресурсов и экологии подготовить



« **В ХАБАРОВСКОМ КРАЕ** УЖЕ НАЧАЛА ОСУЩЕСТВЛЯТЬСЯ МОДЕЛЬ РАЗВИТИЯ БЛИЖАЙШИХ К ООПТ ТЕРРИТОРИЙ, КОТОРУЮ УСПЕШНО РЕАЛИЗОВАЛ ЦЕНТР «АМУРСКИЙ ТИГР» В ПРИМОРСКОМ НАЦПАРКЕ «БИКИН» И УДЭГЕЙСКОМ СЕЛЕ КРАСНЫЙ ЯР.

изменения в законодательство, чтобы открыть доступ людей и туристическому бизнесу в особо охраняемые природные территории, но так, чтобы при этом не нанести ущерб природе.

В Хабаровском крае уже начала осуществляться модель развития ближайших к ООПТ территорий, которую успешно реализовал центр «Амурский тигр» в приморском нацпарке «Бикин» и удэгейском селе Красный Яр. По приглашению Михаила Дегтярева в сентябре этого года **министр юстиции России Константин Чуйченко**, который возглавляет попечительский совет АНО «Центр «Амурский тигр», побывал в Нанайском районе. Вместе с главой края он посетил отдаленное село Арсеньев на границе с национальным парком «Аньюйский». Его центр «Амурский тигр» взял под свою опеку, как это уже было с Красным Яром в Приморье.

– Мы договорились с правительством края, что село Арсеньев будем развивать по модели села Красный Яр в Пожарском районе Приморского края. То есть в рамках реализации мер поддержки коренных малочисленных народов, проживающих в ареале амурского тигра. Строительство будет идти за счет внебюджетных средств, привлеченных центром «Амурский тигр».

Окончание строительства запланировано на 2022 год, – уточнил Константин Чуйченко.

В Арсеньеве уже запущена станция эфирного телевидения, скоро при поддержке «Амурского тигра» появится новое почтовое отделение. Еще одна новостройка, которая возводится здесь при финансовой поддержке центра «Амурский тигр», – пожарное депо. Это будет модульное здание – теплый гараж на одну пожарную машину. Пожарное депо имеет большую социальную значимость для сельского поселения, так как на его

территории отсутствует пожарная часть, а ближайшая расположена в 65 км. Наличие на территории села собственного пожарного депо позволит оперативно реагировать при возникновении угрозы распространения лесных пожаров, а также бытовых возгораний.

Охрана редких тигров – это не только непосредственные мероприятия по защите мест обитания животных, но и качественное улучшение жизни людей, живущих по соседству с особо охраняемыми природными территориями.





заповедный мир

Текст: Александр Савченко

▲ «Лики реки Коппи». Александр Куликов

ЗАПОВЕДНОЙ ТРОПОЙ В ДВА МИЛЛИОНА ГЕКТАРОВ

Идея такого разговора давно витала в воздухе, над дремучими лесами Сихотэ-Алиня и чистыми реками. Это, пожалуй, самая популярная рубрика нашего журнала. В ней мы рассказываем о заповедных местах. Тяга людей к природе с каждым годом возрастает. Сегодня добраться, скажем, из европейской части страны на Дальний Восток особого труда не составляет. Натиск туристов на природу возрос многократно. Поэтому так злободневен вопрос: как сохранить те или иные уголки природы в их первозданном виде? Основная форма охраны – заповедные территории.

Многие территории специально создавали для того, чтобы сохранить какой-нибудь отдельный вид редких или исчезающих животных, или для охраны нескольких видов. Охрана какого-либо одного вида не ведется изолированно от охраны остальных, обитающих на заповедной земле. В заповедниках вся природа охраняется и изучается комплексно. Каждый заповедник – это своеобразный эталон природы

Хабаровский край – край невообразимых контрастов. Только тут можно увидеть, как тропическая лиана обвивает ствол северного кедра, а среди снега яркими оттенками распускаются цветы. На только растаявшем озере посреди хвойного леса в воде плавает тропическая утка-мандаринка, а среди хвойных деревьев летает невообразимо красивая бабочка – махаон Маака. Сохранить это великолепие и разнообразие призваны заповедные территории Хабаровского края.

Об этом наше интервью с **Зинаидой Ошлаковой**, председателем комитета по охране окружающей среды министерства природных ресурсов Хабаровского края.

– **Зинаида Владимировна, какие аспекты охраны окружающей среды можно выделить как самые злободневные?**

– Одна из важнейших задач – поддержание экологической стабильности территории. Создание особо охраняемых природных территорий (ООПТ) является традиционной и эффективной формой природоохранной деятельности. По данным Росстата, в 2020 году из общей площади ООПТ в Российской Федерации около 65 процентов приходится на Дальневосточный федеральный округ. В Хабаровском крае заповедная площадь составляет 7,4 млн. гектаров или 9,3 процента от общей площади края.

Специфика географического положения и особенности климата Хабаровского края определяют уникальное разнообразие растительного и животного мира. По краю протекает множество быстрых и чистых рек, большую часть территории занимают горные хребты, в морях множество островов, в том числе знаменитые Шантары.

Среди огромного видового разнообразия объектов растительного и животного мира 310 видов растений и 161 вид животных внесены в Красную книгу Хабаровского края. Имеются реликтовые и эндемичные виды, такие как кожистая черепаха, реликтовый усач, японский журавль, лимонник китайский, актинидия, виноград амурский, женьшень.

Сегодня в «заповедную систему» входят 13 ООПТ федерального значения общей площадью более 3 млн. гектаров (6 государственных природных

заповедников, 2 национальных парка, 5 государственных природных заказников); 100 ООПТ регионального значения общей площадью порядка 4 млн. гектаров (26 государственных природных заказников, 8 экологических коридоров, 4 природных парка, 60 памятников природы, водно-болотное угодье, дендрологический парк); 50 ООПТ местного значения общей площадью 28 тыс. гектаров (парковые зоны, скверы, природные рекреационные комплексы, охраняемые природные объекты и охраняемые природные комплексы).

– **Как осуществляется охрана природы усилиями министерства природных ресурсов Хабаровского края?**

– Формирование системы региональных ООПТ осуществляется в соответствии с принимаемыми Правительством Хабаровского края стратегическими документами.

В 2010 году распоряжением Правительства Хабаровского края от 11.12.2010 № 758-рп утверждена Стратегия экологической безопасности Хабаровского края на период до 2020 года, в ходе реализации которой образовано 18 ООПТ краевого значения, что позволило увеличить площадь ООПТ в крае на 876 тыс. гектаров.

С 2018 года работа по образованию ООПТ проводится, в том числе в рамках регионального проекта «Сохранение биологического разнообразия и развития экологического туризма» национального проекта «Экология». За истекший период создан государственный природный заказник краевого значения «Щебенчиха» в Вяземском районе площадью 9,5 тыс. гектаров. Проведено комплексное экологическое обследование территорий в Тугуро-Чумиканском районе, обосновывающее создание на данных

▼ **«На реке Коппи».** Александр Куликов



Среди огромного видового разнообразия объектов растительного и животного мира

310
ВИДОВ
РАСТЕНИЙ И
161

ВИД
ЖИВОТНЫХ
внесены в
Красную книгу
Хабаровского
края.



▲ «Хехцирские ручьи. Сентябрь». Эдуард Туги

территориях государственных природных заказников «Тугурский им. Миддендорфа» и «Майский» общей площадью 1,5 млн. гектаров. Завершение работы по созданию заказников планируется до конца текущего года.

Концепцией экологической безопасности Хабаровского края на период до 2030 года определены экологические приоритеты устойчивого развития края, в том числе по сохранению биологического разнообразия, среди которых: доведение доли природных территорий края, имеющих особый охраняемый статус, до 11,5 процента; обеспечение административной поддержки развития ООПТ, которые могут функционировать в качестве курортных зон, зон отдыха, мест занятия спортом и туризмом.

В целях реализации Концепции в мае текущего года утвержден Перечень территорий, перспективных для создания ООПТ краевого значения, до 2030 года, в который вошли 45 территорий в 14 районах края, что позволит увеличить площадь ООПТ в крае на 2,2 млн. гектаров.

– **Можно ли использовать заповедные территории для развития туризма?**

– В соответствии с федеральным законодательством развитие познавательного туризма – одна из задач заповедников, создание условий для регулируемого туризма и отдыха входит в задачи

национальных парков. Созданные в крае ООПТ федерального значения имеют хорошие перспективы для развития экологического туризма и такой опыт.

Большой популярностью у гостей и жителей региона пользуются экологические туры в национальный парк «Шантарские острова». Территория национального парка привлекает туристов разнообразием и сохранностью животного и растительного мира. Особый интерес у гостей архипелага вызывают киты. В 2020 году национальный парк посетили 260 туристов.

Значительный потенциал для развития экологического туризма на ООПТ в крае имеют рекреационные возможности национального парка «Ануйский». На территории национального парка действуют шесть экологических троп пропускной способностью от 100 до 750 туристов в год. Для любителей трофейной рыбалки на территории национального парка организуют сплавы и рыболовные туры по реке Ануй.

В государственном природном заповеднике «Комсомольский» действуют два рекреационных туристических маршрута: «Каменная падь», «К «сердцу» заповедника». За 2020 год организовано 12 туров, с целью познавательного туризма территорию заповедника посетили порядка 200 человек.

В государственном природном заповеднике «Большехехцирский» для посетителей функционирует музей Природы (территория Центральной усадьбы), экологическая тропа «Родник Дерсу», эколого-познавательный комплекс «Заповедный Хехцир». В 2020 году музей природы, визит-центр, экологические тропы заповедника посетили 1,5 тыс. человек.

Активно используется рекреационный потенциал в государственном природном заповеднике «Буреинский». На его территории действуют четыре эколого-туристических маршрута – «Царская дорога», «Сплыв по реке Правая Бурея», «Горный лагерь «Гремячий Лог», «У истоков Буреи».

20 октября 2021 года под председательством Ю.П. Трутнева в г. Хабаровске проведено совещание по развитию ООПТ федерального значения на Дальнем Востоке, на котором обсуждался вопрос о развитии экологического туризма на таких территориях с учетом сохранения природных комплексов. По итогам совещания Минприроды России поручено подготовить детальные предложения по развитию экологического туризма на ООПТ федерального значения, как в рамках национального проекта «Экология», так и за счет привлечения инвесторов.

Режимами отдельных ООПТ краевого значения, таких, как заказники «Шаман-Яй», «Коппи», природный парк «Шереметьевский», водно-болотное угодье «Озеро Эворон и река Эвур», памятники природы «Пещера Кокдзям», «Тигровый дом», «Топты»

и других, также допускается проведение экологического туризма.

– Как осуществляется охрана заповедных территорий?

– Охрана ООПТ федерального значения осуществляется федеральными государственными учреждениями, созданными при Минприроды России, на ООПТ краевого значения данные функции исполняются краевым государственным учреждением «Служба по охране животного мира и особо охраняемых природных территорий Хабаровского края» и комитетом охотничьего хозяйства министерства природных ресурсов края.

Непосредственное участие в контрольно-надзорных мероприятиях по охране ООПТ краевого значения принимают 49 государственных инспекторов, 38 из них расположе-



▲ «Хехцирские ручьи. Ноябрь». Эдуард Туги

В настоящее время для усиления данного направления и повышения ответственности должностных лиц, осуществляющих региональный государственный надзор в области охраны и использования ООПТ краевого значения, Правительством края приняты меры по реорганизации органов управления в данной сфере и выделении из состава министерства природных ресурсов края управления охотничьего хозяйства Правительства края с передачей ему полномочий по охране ООПТ краевого значения.



▲ «Хехцирские ручьи. Июнь». Эдуард Туги

ны в муниципальных районах края. В рамках осуществления государственного регионального надзора в 2020 году и первом полугодии 2021 года проведено 314 рейдовых выездов, выявлено порядка 300 нарушений режимов охраны ООПТ краевого значения. К административной ответственности в соответствии со статьей 8.39 КоАП РФ привлечено более 650 граждан, сумма наложенных штрафов составила более миллиона рублей.

При проведении проверок и рейдовых мероприятий также привлекаются сотрудники силовых структур и специально уполномоченных федеральных органов (Амурское территориальное управление Росрыболовства, Центр Государственной инспекции по маломерным судам МЧС России по Хабаровскому краю).

В заключение хочу отметить, что в целом сформированная в Хабаровском крае система ООПТ федерального, регионального и местного значения создала основу для сохранения типичных и уникальных экосистем и ландшафтов, объектов животного и растительного мира, в том числе редких и находящихся под угрозой исчезновения.

▼ «Рассвет на Мяо-Чане». Кирилл Черных





« **БОЛОТО** – ЭТО СОВЕРШЕННО ОСОБЫЙ МИР, НЕ ПОХОЖИЙ НИ НА ЧТО ДРУГОЕ. БОЛОТА ДОЛЖНЫ СТАТЬ НАШИМ БРЕНДОМ.

Текст: Александр Савченко. Фото: Андриана Колотилина.

«КЛАДОВАЯ СОЛНЦА», ИЛИ ТЕРРА ИНКОГНИТА

В 1971 году в Рамсаре (Иран) была подписана Конвенция о водно-болотных угодьях, направленная на сохранение местообитаний водоплавающих птиц (Рамсарская конвенция). На сегодняшний день ее участниками является 171 государство. На территории 22 российских регионов расположено 35 рамсарских водно-болотных угодий, площадь которых составляет 10,3 миллиона гектаров. В их числе озера Болонь и Удыль в Хабаровском крае.

Их называют легкими Европы, космосом на Земле и машиной времени, способной за пару минут перенести на тысячи лет назад. Наверное, миллионы людей из постсоветского пространства при слове «болото» вспоминают песенку Водяного из известного мультфильма: «Эх, жизнь моя, жетянка, а ну ее в болото. Живу я как поганка, а мне летать охота!». Или подвиг Лизы Бричкиной из фильма «А зори здесь тихие...», которая погибла в болоте.

Болото. Услышав это слово, многие чувствуют необъяснимый страх. Жутко представить, сколько жизней поглотили темные топи. Время от времени они сверкают огоньками газа. Как не поверить, что там

живут кикиморы, о чем свидетельствуют пословицы: «Сидит, как черт в болоте» или «Всяк кулик свое болото хвалит». Большинство людей знают о болоте только понаслышке. Но это уникальнейшая экологическая система, которая представляет собой Terra incognita – «затерянный мир».

ТАМ, ГДЕ ДРОН СБИВАЕТСЯ С ПУТИ

Если посмотреть на «торфяную» карту, то Хабаровский край занимает первые места в России по общей площади торфяников, по уровню заболоченности, по запасам углерода.

Обширная заболоченность связана с обилием рек и озер – 200 и 58 тысяч соответственно, общей протяженностью 550 000 километров. Например, озер у нас больше, чем в Финляндии или Канаде.

Точное количество топей специалистами не озвучивается. По последним данным, у нас расположено более 40 тысяч квадратных километров болот. Это еще один повод напомнить о хрупкости природного баланса, об особенной уязвимости водных экосистем. Взять, к примеру, озеро Болонь, которое сохранилось в единственном числе, как «осколок ледникового периода», только у нас. В Европе, до Атлантического океана, таких озер уже не осталось.

– В ста восьмидесяти километрах от Хабаровска среди лесов, лугов и болот лежит неглубокое по местным меркам озеро Болонь, которое занимает 338 километров, вытянувшись в длину на 58, а в ширину на 23 километра, – рассказывает заместитель директора по экологическому просвещению и туризму ФГБУ «Заповедное Приамурье» Виктор Сурков.

Озеро питается за счет осадков и пятидесяти притоков, из которых самыми значительными являются Симми, Сямнюр и Харпи. Протока Серебряная соединяет его с Амуром, до левого берега которого не больше десяти километров. Вытекает из Болони протока Сий, впадающая в Серебряную.

Из нескольких островов самым известным является Ядасен, где располагается потухший вулкан,

который еще может вернуться к жизни примерно через тысячу лет.

Своему происхождению вулканический остров обязан проходящему посередине озера тектоническому разлому, который также считают причиной ряда аномальных явлений, таких, как различная плотность воды на разных участках и парение световых и плазменных шаров. Здесь происходят странные события: лодки то свободно приближаются к острову, то тонут без видимых на то причин. Местные жители почитают остров культовым местом шаманизма и стараются зря туда не ездить.



МАЛО КТО ЗНАЕТ, ЧТО «РОДИНОЙ»
ЧЕЛОВЕКА, КАК И ВСЕХ НАЗЕМНЫХ ФОРМ
ЖИЗНИ, ЯВЛЯЕТСЯ БОЛОТО

Возраст самого водоема насчитывает около ста пятидесяти миллионов лет. О наличии в регионе древней развитой цивилизации рассказывают многочисленные артефакты из археологических раскопок. Из сохранившихся исторических свидетельств известно о роли озера Болонь в качестве стратегического оборонного рубежа империи чжурчжэней. Именно на его берегах произошла битва жителей Нижнего Амура с ордами Чингисхана.





Глубина Болони не превышает четырех метров. Возможно, что когда-то озеро было значительно глубже, так как и сейчас продолжается процесс его обмеления. На берегу протоки Сий расположено село Ачан, жители которого занимаются рыбным промыслом и туризмом.

Небольшой участок озера на юге входит в состав Болонского государственного заповедника. В окрестностях обитает почти 180 видов птиц и 40 видов животных. На озере останавливается до миллиона мигрирующих птиц – лебедей, журавлей, бакланов, гусей, куликов и уток. Озеро практически не зарастает, только у берегов проток можно встретить островки цицании. Из представителей животного мира в районе озера обитают колонок, енотовидная собака, лисица, косуля, лось, выдра, ондатра, кабан, бурый медведь и даже изюбрь.

Есть здесь огромный камень с человеческим лицом или шаман-камень, указывающий на обрядное место таинственных шаманских ритуалов, посвященных духам озера.

Вторым обязательным для посещения объектом является остров Гиульдеген, который связан с Ядасеном общей легендой. Рассказывают о невесте, плывущей к жениху на лодке с приданым. Вышедшие ее встречать жених с братьями вдруг увидели, как налетевший ветер сорвал с головы невесты свадебную шапочку, обнажив лысую голову. Жених застыл от

изумления и превратился в остров Гиульдеген, его братья обратились в мысы на северо-западе, а невеста с лодкой окаменела со стыда и превратилась в Ядасен.

Там, где сейчас стоит село Ачан, а раньше было стойбище, русские землепроходцы Ерофея Хабарова построили небольшую крепость, названную «Ачанским городком», и острог, который датируется серединой семнадцатого века.

Любителям древности будет интересно посетить правый берег Амурса с петроглифами, выбитыми на базальтовых валунах. Эти памятники наскальной живописи сохранили облики зверей и птиц, они имеют формы концентрических кругов и лодок, а возраст трех сотен петроглифов приравнивают к времени построения египетских пирамид.

« ИЗ НЕСКОЛЬКИХ
ОСТРОВОВ САМЫМ
ИЗВЕСТНЫМ
ЯВЛЯЕТСЯ ЯДАСЕН,
ГДЕ РАСПОЛАГАЕТСЯ
ПОТУХШИЙ ВУЛКАН,
КОТОРЫЙ ЕЩЁ МОЖЕТ
ВЕРНУТЬСЯ К ЖИЗНИ
ПРИМЕРНО ЧЕРЕЗ
ТЫСЯЧУ ЛЕТ.

ДОМ ДЛЯ ПТИЦ

– Озеро Удыль – настоящее море, по площади зеркала его превосходят лишь Чукчагирское и Болонь. Озеро мелководное, его глубины в среднем составляют 2–3 м. Котловина озера вытянута с юго-запада на северо-восток на 44 км, а ее ширина местами достигает 15 км. На его площади можно разместить несколько карликовых государств Европы: два Лихтенштейна или шесть Сан-Марино; либо даже все Мальдивские острова. Протокой Ухта Удыль соединяется с Амуром и в летнее время питается его водами. В периоды наводнений озеро превращается в резервуар,

принимаящий в себя огромную массу воды и тем самым уменьшающий затопление амурской поймы.

В озеро впадают десять рек и речек. Самые крупные из них Бичи, Битки и Пильда. Реки эти горные и ежегодно вносят в озеро большое количество рыхлого материала, который отлагается в устьях и образует здесь многочисленные островки, заливаемые в период высокого стояния воды. Реки Бичи и Битки в устьях соединены протоками и образуют единую дельту.

Заказник «Удиль» не только рай для исследователей, но и родной дом для множества птиц, потому что озеро Удиль лежит на миграционном пути птиц, летящих из стран Юго-Восточной Азии, Китая, Японии, Индии. Такое внимание пернатых к этому месту стало одним из аргументов, чтобы сделать территорию особо охраняемой.

«РОДИНОЙ» ЧЕЛОВЕКА ЯВЛЯЮТСЯ БОЛОТА...

– Мало кто знает, что «родинкой» человека, как и всех наземных форм жизни, является болото, – говорит Виктор Сурков. – Мы действительно вышли из болот. Болота были тем самым переходным мостом, по которому растения и животные выбрались из воды на землю. Болота – это летопись природы. Именно на болотах до сих пор растет единственный на земле реликт Ледниковой эпохи – растение жирянка. А то, что сохранилось в торфе, доходит до наших дней в первозданном виде. За сотни миллионов лет слои торфа превратились в горизонты каменного угля. И в них в виде отпечатков явились скелеты диких животных и причудливые виды растений. Не было бы болот на Земле, вряд ли бы мы узнали, что на Дальнем Востоке когда-то росли пальмы.

Заболоченная местность является регулятором климата. Единственная экосистема на планете, противодействующая скоплению CO₂ в атмосфере и, соответственно, парниковому эффекту, – болота. В первую очередь это аккумуляторы тепла, они не замерзают даже зимой. Не случайно на болотах растет много видов растений и обитает множество животных, которые могут жить только там. За счет сохранения тепла болота регулируют климат, делая его

более мягким. Один гектар таких угодий в десять раз эффективней забирает углекислый газ из атмосферы, чем лес такой же площади. Болота накапливают торф, который состоит в основном из углерода, и болота, изымая его из атмосферы и накапливая, являются природными «ловушками» для этого газа. Тем самым трясина предохраняет атмосферу от перегрева, уменьшает парниковый эффект и охлаждает планету.

ТОРФ – ЧУДЕСНАЯ ШТУКА!

Вопреки распространенному мнению, болота не являются унылыми местами. При близком знакомстве с ними обнаруживаешь поразительное разнообразие красок и запахов. А если бы ученые прошлых веков могли прильнуть к стеклу современного микроскопа, они бы увидели такую картину: торф – это смесь битумов, органических кислот и природных антибиотиков.

Торф – чудесная штука! Если его только вытащили из воды, он содержит около 90 процентов влаги, а после сушки превращается в волокнистое пористое вещество – уникальный сорбент.

Прильнув к стеклу микроскопа, можно увидеть: в растительных тканях сухого торфа много полостей, заполненных воздухом. Поэтому торф издавна используют как изоляционный материал в технике, пищевой промышленности. Нет, конечно, не на хлеб с маслом намазывают, а сохраняют под торфяным покровом рыбу, мясо, фрукты, лед.

А еще сфагнум может быть использован как абсорбирующий материал при ликвидации экологических аварий в водной среде. Порошок мха способен очищать почвы и воды от нефти и нефтепродуктов.

Действительно, что нам известно о сфагнуме? К сожалению, о нем мы вспоминаем тогда, когда начинаем задыхаться от дыма горящих торфяников. Но болота замечательны тем, что словно гигантские губки впитывают атмосферную влагу, а вместе с ней взвешенные вещества, оксиды серы, азота, углерода и радионуклиды. Являются естественными накопителями и фильтрами дождевой воды, очищают и питают водоносные слои и реки.

СПАСАТЬ И ОХРАНЯТЬ

«Зачем ехать на болото? Что там может быть интересного?» – скажут иные.

– Болото – это совершенно особый мир, не похожий ни на что другое. Болота должны стать нашим брендом, – убежден Виктор Сурков. – Вы брали в руки торф? Это очень полезный и приятный на ощупь подарок природы.

Сложно поверить, но и сейчас у нас остаются места почти неизведанные. Добравшись до них, даже в XXI веке можно почувствовать себя первопроходцем.

Всего в 2021 году в экологических мероприятиях и акциях, посвященных году ВБУ, приняли участие около

15 000

ЧЕЛОВЕК.

СПРАВКА

Реки и озера у нас имеют какие-то немыслимые размеры. Для сравнения, площадь Швейцарии равна 41 000 км², а, к примеру, площадь государства Израиль составляет всего 20 770 км². Одним словом, наши водно-болотные угодья настолько огромны, что заблудиться в них легко.

В День заповедников и национальных парков ФГБУ «Заповедное Приамурье» организовало пресс-конференцию, была представлена публике фотовыставка «Жемчужина Амура». Она была посвящена выпуску черепашек в озеро Гасси в национальном парке «Ануйский».



**2021 ГОД ОБЪЯВЛЕН ВСЕМИРНЫМ
ФОНДОМ ДИКОЙ ПРИРОДЫ ГОДОМ ВОДНО-
БОЛОТНЫХ УГОДИЙ В БАССЕЙНЕ РЕКИ АМУР.**

А еще в Год водно-болотных угодий прошел конкурс рисунков «Удивительный мир болот», в котором приняли участие 900 человек. Государственными природными заповедниками «Комсомольский» и «Болоньский» был объявлен конкурс мягкой игрушки «Хранитель болот», по итогам которого оформлены выставки мягкой игрушки.

На площадках образовательных учреждений Хабаровского края проводились заповедные уроки, посвященные водно-болотным угодьям: «Хранители воды», «Лосось – рыба мира», «Перелетные птицы», «Водные растения Хабаровского края», «В царстве водно-болотных угодий», мастер-классы «Рыбка моей мечты», «По разрисовке картонных рыб»,

познавательные-игровые программы, квесты, экологические марафоны.

В визит-центрах заповедников и национальных парков, а также на площадках библиотеки им. Петра Комарова, на железнодорожных вокзалах были оформлены выставки, посвященные этому событию: «Журавли Амура», «Удивительный мир болот», «Заповедное ожерелье Амура», «Болоньский заповедник – ВБУ международного значения», «Манящие острова» и другие. Совместно с ВВФ оформлены фотовыставки «2021 – год рек, болот и озер».

Всего в 2021 году в экологических мероприятиях и акциях, посвященных году ВБУ, приняли участие около 15 000 человек.

Хотелось бы обратиться к людям, которые выезжают на отдых «на природу». На болотах заказников нельзя устраивать туристические стоянки и лагеря, жечь костры, уничтожать растения, мусорить. Штрафы за такие действия немалые. Но все же большие суммы не останавливают нарушителей, и в местах сбора клюквы ежегодно возникают стихийные свалки.

Пластиковые бутылки, пакеты, продукты, батарейки... Собирая дары болота, многие не удосуживаются отблагодарить его хотя бы тем, чтобы оставить порядок после себя.

Так что относитесь к болотам с уважением; сегодня, научившись бороться с малярией и ее переносчиками, мы можем себе это позволить. Тем более, что они были для наших предков родным домом.



▼ Река Амур, музей-дамба, г. Хабаровск. Май 2021 г.



Текст: Александр Савченко. Фото: участников акции «Вода России»

ЧИСТАЯ РЕКА – ЧИСТЫЕ БЕРЕГА

Добровольцы Хабаровского края в текущем году провели рекордное количество мероприятий по очистке от бытового мусора и древесного хлама береговых линий водных объектов Всероссийской акции по очистке берегов водных объектов от мусора «Вода России».

Общественные экологические организации Хабаровского края давно начали борьбу за чистоту малых рек, участвуя во Всероссийской акции по очистке берегов водных объектов от мусора «Вода России».

За три года волонтеры привели в порядок берега рек Амур (в том числе проток Амура), Хальзан, Кия, Силинка, Куегда, Бикин, Гырман, Ул, Хор, Чегдомын, Усури, Камора, Кухтуй, Амгунь, Охота, Большая Хадя, ручьев Невтэчен, Нанте, Сарафановка, Чистоводный (Уй), озер Рица, Глуховское,

▼ Река Амгунь, с. им. Полины Осипенко. Август 2021 г.



Мылки, Чля, Благодатное, Синдинское, оползневого озера Амур, бухт Фальшивая, Датта, Ольга, Аянская, Мучке, Токи, Лососина, Обманная, Юго-Западная (Эгте), пролива Невельского, Амурского лимана, залива Чихачева, Охотского моря, а также прудов, водохранилищ и других водных объектов. В мероприятиях приняли участие почти 5470 добровольцев, силами которых очищена береговая полоса протяженностью 193,73 километра!

В текущем году количество рейдов по сравнению с 2019 годом увеличилось в три раза! Рекорд! Впервые к акции «Вода России» присоединились все городские округа и муниципальные районы края.

Самыми активными ее участниками стали педагоги, школьники, молодежные объединения, волонтерские отряды, общественные организации, сотрудники библиотек, музеев, промышленных предприятий, торговых организаций, администраций населенных пунктов и просто неравнодушные люди.

Четверо энтузиастов добровольческого движения из Комсомольского и имени Полины Осипенко районов стали победителями Всероссийского конкурса «Лучший волонтер акции «Вода России», получив возможность участвовать в экологической экспедиции на озеро Байкал в сентябре этого года. Примечательно, что всего выбрано 12 победителей, 1/3 из которых – представители нашего региона.



▲ Бухта Аянская, с. Аян. Сентябрь 2021 г.



▲ Река Амур, г. Амурск. Июнь 2021 г.

▼ Река Амур, с. Мичуринское. Сентябрь 2021 г.



С 2019 года мероприятия проходят в рамках федерального и регионального проектов «Сохранение уникальных водных объектов» национального проекта «Экология».

Показательно, что очистки берегов рек, озер, морских побережий от мусора на территории Хабаровского края является многолетней традицией и берет свое начало задолго до утверждения федерального и регионального проектов.

– Такие мероприятия способствуют развитию чувства гордости и ответственности за родную природу, восстановлению водных объектов и формированию у населения бережного отношения к ним, как к жизненно важным ресурсам для Российской Федерации в целом. Мусор в период дождей, повышения уровня воды в реках смывается в водные объекты, что ведет к их загрязнению, негативному воздействию на водные биологические ресурсы, нарушению экологического баланса. Благодаря морским течениям мусор с российских берегов может перенестись к берегам других стран и наоборот. Таким образом, проблема мусора носит не только локальный, но и глобальный характер. И от каждого из нас зависит благоприятная экологическая обстановка не только в отдельно

взятом населенном пункте, но и в крае, в России и мире, – отмечает **Елена Филимонова, заместитель начальника отдела экологической экспертизы и нормирования комитета по охране окружающей среды министерства природных ресурсов Хабаровского края.**

Слов нет, волонтеры – люди особенные. А теперь спросим,

откуда у нас грязные реки, замусоренные берега? Почему бы бумажку не донести до урны? Я уже не говорю про окурки и прочий мусор.

Корень проблемы лежит на берегах маленьких речек. Рек малых нет, все – великие. Надо беречь каждый ключик. В порядке эта система – большая река тоже будет в порядке.

▼ Река Амур, с. Нижнетамбовское. Июль 2021 г.



▼ Река Амур, завод «Дальдизель», г. Хабаровск. Сентябрь 2021 г.





Текст: **Алексей Махинов**, главный научный сотрудник ИВЭП ХФИЦ ДВО РАН, заслуженный эколог Хабаровского края. Фото: **автора**

ОСТРОВ БЕЛЯКОВА

В северной части Амурского лимана недалеко от берега находится, вероятно, самый таинственный и неизвестный остров Охотского моря. Этот небольшой клочок суши – настоящая *terra incognita*. О нем нет сведений даже во всезнающем Интернете.

Кроме местных жителей близлежащих небольших населенных пунктов и редких в этих краях искателей приключений мало кто высаживался на его неизведанные дикие и пустынные берега. Иногда его называют Коврижкой за некоторое внешнее сходство с хлебным караваем. Лишь узкий мелководный пролив шириной 750 метров отделяет остров от материкового берега, выступающего в акваторию мысом Меньшикова.

Остров более всего известен тем, что носит имя летчика, совершившего в июле 1936 года беспосадочный перелет по маршруту Москва – остров Удд в составе экипажа под командованием В.П. Чкалова. В отличие от низменных песчано-галечниковых

островов Чкалова и Байдукова, продолжающих Петровскую косу, он представляет собой самостоятельный скалистый останец в море.

Раньше, до переименования, остров назывался Кевос. Писатель Владимир Быков в своей книге приводит перевод его названия с нивхского как «держаться». Рыба во время хода лососевых в огромном количестве шла в Амур с Охотского моря проливом между материковым берегом и островом. Поэтому ее легко было ловить на этом месте, чем и пользовалось коренное население побережья. Вероятно, это и послужило поводом к названию острова.

Писатель отмечает также, что «остров Белякова (Кевос, Коврижка) обращает на себя внимание тем,

что на его западной оконечности, среди осыпей вышайется скала-исполин, удивительно, в деталях похожая на гигантского человека в скафандре с мифической головой льва...». Трудно это себе представить, но при желании даже среди обычных скал всегда можно увидеть что-то фантастическое, особенно в туман или при вспышках ночных молний.



ОСТРОВ ВЫТЯНУТ В

СУБМЕРИДИОНАЛЬНОМ НАПРАВЛЕНИИ И ИМЕЕТ НЕБОЛЬШИЕ РАЗМЕРЫ. ЕГО ДЛИНА ВСЕГО 320 МЕТРОВ, А МАКСИМАЛЬНАЯ ШИРИНА НЕ ПРЕВЫШАЕТ **220 МЕТРОВ**. ПО ФОРМЕ ОН НАПОМИНАЕТ РАСШИРЯЮЩИЙСЯ К СЕВЕРУ ФАКЕЛ С НЕБОЛЬШИМ ВЫСТУПОМ К ЗАПАДУ. ПОВЕРХНОСТЬ ОСТРОВА СО ВСЕХ СТОРОН ОБРЫВАЕТСЯ К МОРЮ СКАЛИСТЫМ УСТУПОМ ВЫСОТОЙ 12-15 МЕТРОВ.

Остров вытянут в субмеридиональном направлении и имеет небольшие размеры. Его длина всего 320 метров, а максимальная ширина не превышает 220 метров. По форме он напоминает расширяющийся к северу факел с небольшим выступом к западу. Поверхность острова со всех сторон обрывается к морю скалистыми уступами высотой 12-15 метров. Береговая линия неровная, в ее углублениях приютились узкие низкие пляжи с угловатой галькой и валунами шириной не более полутора десятка метров. Они есть в западной, восточной и юго-западной частях острова. Протяженность наибольшего из них не превышает сто метров. И лишь вдоль всего северного берега, открытого к морю, протягиваются отвесные скалы с беспорядочным нагромождением у подножий крупных глыб.

С северной и восточной сторон над водой выступают многочисленные рифы, затрудняющие подход к острову на лодках. Мощный прибой со стороны открытого моря во время штормов с шумом бросается на их прочные камни. В разрушении рифов участвуют не только удары волн, но и лед, а также невидимый мощный фактор – время.

В начале августа мы работали в северной части Амурского лимана и решили посетить одинокий остров. Что-то неуловимо притягательное было в этом клочке суши. Что-то манило к себе, обещая неожиданную встречу с неизвестным. Казалось, что на нем обязательно увидишь то, что никогда раньше не видел, и сделаешь невероятное открытие, прежде

всего для себя. Это всегда бывает, когда сталкиваешься с чем-то новым. И наши ожидания оправдались.

Погода была пасмурной и немного штормило. Море в этих краях редко бывает в идеально спокойном состоянии. Холодные темные волны накатывались с севера, поэтому наиболее удобным местом для высадки был юго-западный берег. Здесь среди скалистых отвесных берегов приютился небольшой пляж, куда без труда можно причалить. По крутому короткому склону мы поднялись на вершину и увидели почти плоское, слегка наклонное к востоку миниатюрное плато, все пространство которого можно легко окинуть единым взглядом. Всё здесь было в первобытном состоянии.

Растительность острова бедна видами, большинство из них находятся в угнетенном состоянии. Лишь привычные к безлесным северным территориям низкие шикша и арктоус господствуют в растительном покрове, очень напоминающем тундру. Сходство с ней усиливают невысокие редкие кусты кедрового сланика, разбросанные по всей поверхности острова. Слово стараясь скрасить бедность растений, местами встречаются полянки с брусникой, а также небольшие скопления кровохлебки и майника. И лишь действительно неожиданное украшение острова – яркие букеты гвоздик, спрятавшиеся от ветров в расщелинах скал с южной его стороны.

Высоких деревьев на острове нет. В его восточной части несколько лиственниц и березок высотой менее одного метра растут небольшой тесной группой – вместе легче противостоять невзгодам суровых условий. Под их защитой выросла единственная ель с выступающей над ними всего на полметра кроной,



в верхней своей части сильно побитой жестокими зимними ветрами. Кое-где неподалеку встречаются чахлые веточки рябины и шиповника и непонятно как оказавшийся здесь одинокий кустик ивы. Создается впечатление, что эти разные растения помогают друг другу выжить на открытой всем ветрам территории с бедными маломощными почвами.

Суровость природных условий острова обусловлена не столько низкими для Охотского побережья температурами зимой и летом, сколько сильными ветрами при таких температурах. Зимой Сибирский антициклон приносит с континента холод, а летом здесь постоянно прохладно вследствие влияния студеного Охотского моря. Остров Беякова, несомненно, самый суровый участок суши нашей планеты на этой широте, на которой



ОСТРОВ БЕЯКОВА,
 НЕСОМНЕННО, САМЫЙ
 СУРОВЫЙ УЧАСТОК СУШИ
 НАШЕЙ ПЛАНЕТЫ НА ЭТОЙ
 ШИРОТЕ, НА КОТОРОЙ
 В ЕВРОПЕЙСКОЙ ЧАСТИ
 РОССИИ НАХОДЯТСЯ САМАРА
 И БРЯНСК, В ЗАПАДНОЙ
 ЕВРОПЕ – ГАМБУРГ, А В
 СЕВЕРНОЙ АМЕРИКЕ – ЮЖНОЕ
 ПОБЕРЕЖЬЕ ГУДЗОНОВА
 ЗАЛИВА.

в Европейской части России находятся Самара и Брянск, в Западной Европе – Гамбург, а в Северной Америке – южное побережье Гудзонова залива.

Небольшие морские острова, даже если они расположены недалеко от берега, кажутся таинственными. Они притягивают людей, обещая встречу если не с загадочным, то по крайней мере необычным миром, отличающимся от более привычных ландшафтов рядом расположенной континентальной суши.

Мы покидали этот остров, оставляя в памяти неброскую красоту, присущую северным ландшафтам, где все компоненты природной среды образуют особую изолированную экоси-

стему, не похожую на северную тайгу континентального побережья.





Текст: Мария Савченко. Фото: автора

СВАЛКА МОЖЕТ БЫТЬ ЭКОЛОГИЧНОЙ

Это экологично – давать вторую жизнь вещам. Ведь миссия сознательного человека не заканчивается лишь на сортировке отходов. Экопривычки намного шире этого. Сегодня уже никого не удивишь секонд-хендами, которые помогают и подарить своей одежде, книге, аксессуару новую жизнь, и подобрать ей замену здесь же. На «Свалке», например.

РАСХЛАМЛЕНИЕ ПО ВЫЗОВУ

На самом деле правильно проект называется Svalka и представляет некое комбо. Арт-пространство, эко-активисты, секонд-магазин, территория творчества – каждый найдет в нем что-то свое, отчего место не перестанет быть популярным. Появилось оно сравнительно недавно – летом 2020 года. Казалось бы, пандемия тогда и не думала утихать, держа в напряжении: а выживет ли бизнес? Время, скажем мягко, непростое, но волков бояться – в лес не ходить. Верно ведь? Вот так, пусть и с некоторыми опасениями, хабаровчане и организовали «Свалку». И не прогадали.

Судите сами. Во-первых, это история про вещи и их вторую жизнь. Ведь не факт, что ненужное тебе не пригодится кому-то другому. Поэтому на «Свалку» хабаровчане приносят одежду, обувь, книги, украшения, посуду, элементы декора. Конечно, всё – в хорошем виде. Не принимают здесь разве что крупную мебель, бытовую технику.

– Поделиться накопившимся можно несколькими способами, например, принести сразу нам или наполнить эко-контейнеры по пути в магазин. Специальные емкости установлены в ТЦ «Южный Парк», «Магазины Радости», Brosko Mall. К слову, недавно контейнеры для сбора вещей прижились на двух



площадках одного из банков. Их установили в рамках ESG-инициативы или принципов ответственного инвестирования, – рассказывает **руководитель проекта «Svalka Хабаровск» Анастасия Степашко**.

Сначала организаторы сомневались, будут ли задействованы все эко-емкости. Сейчас от этих вопросов не осталось и следа. Вывозить содержимое приходится раз в неделю. Желающих даже намного больше, чем есть ресурсов это принять. Однажды работа по сортировке привезенного ненадолго застопорилась, так зайти на склад стало невозможно: мешки с вещами громоздились выше человеческого роста. Поэтому, были бы дополнительные возможности, может, опустошали бы контейнеры еще чаще.

Еще одна услуга – вывоз вещей из дома. Это бесплатно и по согласованию с вами: в назначенное время по указанному адресу приедет машина и заберет все, что вы готовы отдать. А далее все собранное сортируется на складе: около 60–70% вещей идет на благотворительность (в том числе в центры для поддержки людей, попавших в трудную жизненную ситуацию, приюты для животных), оставшаяся часть направляется в секонд-пространство.

В ПОИСКАХ СОКРОВИЩ

Вот тут как раз история про осознанное потребление. Понимая, что нужное всегда можно найти из уже произведенных вещей, люди обращаются в такие магазины. Взять ту же одежду. Она здесь минимально отличается от той, которую продают в известных торговых точках – опрятная, чистая. Иногда взглянешь на блузку, а она будто только с фабрики.

А порой отыскать здесь можно уникальные и винтажные вещи. Вот и выходит, что поход в секонд-пространство – это отчасти охота за сокровищами. Что интересного обнаружится на этот раз?

Svalka дарит вещам новых хозяев. Скажем, Большая советская энциклопедия – комплект из 31 книги! Однако нашедший ее здесь человек был счастлив: надо же, такое золото отыскать там, где и не ду- мал найти...

А для того, чтобы подогреть интерес к покупкам, организаторы «Свалки» часто проводят всевозможные акции. Допустим, «пакетную»: в этот день посетители могут купить большой или маленький пакет и унести в нем все понравившееся. Единственное условие – сумку с покупками нужно поднять за ручки, чтобы она при этом не порвалась. Или акция книжная, во время которой любые три издания можно приобрести за 100 рублей. Или вот еще день «воровства»: платишь фиксированную цену при входе и уходишь, прихватив всё, что смог на себя надеть.

Хотя и без акций люди в бывшее когда-то бункером помещение заглядывают, ведь ценник тут и так вполне демократичный (если не брать в расчет авторские вещи, ассортимент представлен до 500 рублей).

– Самая популярная категория товаров – одежда, затем книги, посуда и декор. Кстати, выяснилось, что и на нас влияет сезон: какой бы симпатичной куртка ни была, летом желающих на нее не

КСТАТИ

SVALKА сотрудничает с различными организациями города, в которых также будут рады безвозмездно принять вещи, которые вас уже не радуют, но которыми вы хотели бы поделиться с хорошими людьми. Принести ненужное можно и самостоятельно, например, в:

- **склад-магазин «Добра Много»**, открытый Хабаровской краевой общественной организацией «Чужих детей не бывает» (ТЦ «Али-Восток», зал 2-4, место 6, тел. 8-914-202-72-90);
- **гуманитарный склад Хабаровской краевой общественной организации «Милосердие»** (ул. Красноводская, 2, тел. 20-27-66);
- **приют «Территория Добра»** (вещи для четвероногих можно оставить в ветклинике «Бонифаций» на ул. Приморской, 74, с пометкой «для Дарьи Степанцовой»);
- **благотворительную организацию социальной адаптации граждан «Измени жизнь»** (ул. Кима, 15);
- **центр приема макулатуры «Чистая планета»** (ул. Суворова, 80, тел. 41-77-10);
- **организацию «Открытые сердца»** (ул. Артёмовская, 43А; тел. 8-924-303-10-48) и другие.



СПРАВКА

Находится **SVALKA** по адресу: **ул. Льва Толстого, 5**. Заказать вывоз вещей можно по телефону **8-914-166-14-47**.

найдешь. Поэтому глобально обновляем товары перед теплым или холодным сезоном, а небольшие дополнения появляются по два раза в неделю. Причем никогда не знаешь, что на этот раз приглянется посетителям, – улыбается Анастасия Степашко.

ВИДЕТЬ КРАСОТУ В КАЖДОЙ ВЕЩИ

Ну и куда же без творчества? Здесь оно тоже есть. Причем начиная с самой входной двери. Встречает посетителей белая стена, на которую приклеено, присверлено, прибито то, что переработать в Хабаровске не удастся. Кажется бы, то, что относится





к категории «мусор», так гармонично вписалось в пространство, да еще и ярко доносит идею о том, что осознанное потребление – это не только про повторное использование вещей, но и про красоту.

Собственно, дополняет эту мысль необычная люстра, основанием которой служит автомобильный диск, плафоны – алюминиевые ведра, украшенные стразами.

– Выкупить ее пытались и целиком, и по частям. Но эта люстра – элемент нашего интерьера, не продается. А вот за идею посетители благодарили, говорили, что на балконе или в гараже намерены так же покреативить с ненужными вещами.

Начинающие дизайнеры создают на «Свалке» уникальную одежду, сумки из принесенных старых вещей. Мастера подыскивают материалы для изготовления лежанок для животных. Рукодельницы выставляют новые предметы интерьера из переплавленных бутылок или украшения из битой посуды. Художники декорируют пространство картинами. А фотографы создают снимки в нестандартной обстановке, причем образы для моделей здесь также можно арендовать.

Отчасти Svalka – это еще и клуб по интересам. Сюда приходят любители своп-вечеринок, в основе которых лежит принцип бартера: меняюсь ненужной мне вещью с тем, кому она будет интересна. Недавно здесь провели обмен подарками, многие из которых искали свое применение еще с Нового года.

– Разумное потребление – это явление, которое может приносить удовольствие. И всё больше хабаровчан проникаются этой идеологией, помогая тем самым нам развиваться. А показателем такого неравнодушия может являться открытие в скором времени второй «Свалки» в нашем городе, на этот раз в Южном микрорайоне, – подытожила собеседница.





Текст: Александр Савченко. Фото: архив Ольги Сысоевой

**110 ЛЕТ СО ДНЯ РОЖДЕНИЯ ВСЕВОЛОДА ПЕТРОВИЧА СЫСОЕВА (1911 – 2011),
ВЫДАЮЩЕГОСЯ ДАЛЬНЕВОСТОЧНОГО ПИСАТЕЛЯ**

«Я БЫЛ СЧАСТЛИВ, КОГДА БРОДИЛ ПО СИХОТЭ-АЛИНЮ...»

«Встречался с сильными и мужественными людьми. Ничто не может сравниться с тем, что я испытал, когда связывал лапы молодой тигрице. В них не было злобы – гордое сознание своей силы!» – написал Всеволод Петрович Сысоев в предисловии к одной из своих книг.



Существует мнение, будто хорошая детская книжка обязательно должна быть хороша и для взрослых. На самом деле бывает по-разному. Есть книги, которыми восхищаются в детстве, но взрослому их прочитать невозможно. Есть книги, которые навсегда остаются детскими, но мы читаем их с удовольствием. И есть книги, которые перестают быть детскими, когда мы сами вырастем, – они живут, и возраст их меняется, как у всякого живого существа.

Когда-то в детстве попала мне в руки книга Всеволода Сысоева «Удивительные звери». Это была любовь с первой строчки. Раз и навсегда. После «Золотой Ригмы» я прочитал «Амурские звероловы»,


«Хозяин Малого Хингана» – с тех пор моим любимейшим писателем стал Всеволод Сысоев. Я тогда не знал, жив он или нет, где он живет, рядом или на другом конце света. Он не мог быть близко, он был, как всякий охотник, где-то в неведомом краю. А еще в книжке были замечательные рисунки: на одном из них был изображен писатель – кряжистый охотник с бородой и ружьем.

...Сейчас обещают усиление ветра и налипание снега на провода. А я перечитываю Сысоева. Читаю, как всегда, понемногу, чтобы на подольше хватило. Но вижу – тает, тает книга. И почему так обидно от этого таяния, тихого убывания страниц?

Книга Сысоева, будто заглянул в печку горящую. Этот внутренний жар в холодных снегах, где он был на краю жизни и смерти.

Прошли годы, когда я увидел Всеволода Петровича Сысоева. Оказалось, что живет писатель в Хабаровске, на улице Фрунзе. «Найти меня не трудно», – сообщил голос с хрипотцой по телефону.

Эта встреча осталась в памяти на всю жизнь. И сама обстановка этого разговора, кабинет писателя тоже остались в памяти как что-то необычное. Квартира, больше похожая на охотничью



избу, повсюду книги с авторскими надписями Окладникова, Ганзелки, Зикмунда и других.

Сомневаюсь, что среди этого библиофильского изобилия нашлась хотя бы одна книга, не прочитанная с карандашом в руках. Взгляд впитывал детали: заваленный рукописями, папками стол, фотографии, картины.

Запомнилась одна из них: в зимнем лесу охотник сидит верхом на тигре, обхватив зверя голыми руками. Сначала я подумал, что это сам Сысоев – окладистая борода и суровый облик были похожи, но на картине Иван Богачев – легендарный тигролов.

«ПЁТР СЫСОЕВ – НЕ МОЙ ОТЕЦ!»

Не «лежит» душа моя, чтобы сухими биографическими строками обозначить мою любовь к нему. Мне хочется рассказать о живом Сысоеве. О его походе, как он ступал прямо на носок, не дожидаясь, пока каблук коснется земли, весь устремленный в будущее.

Лучше просто как бы дать возможность самому Сысоеву рассказать о себе.


Большую часть своих книг Всеволод Петрович не писал, а надиктовывал дочери Ольге; год за годом терял зрение, и ему оставалось надеяться лишь на память сердца.

Сегодня мы узнаем, что мать Сысоева была «кухаркой», хотя происходила из обедневшего польского дворянского рода. Отчим – рабочий железнодорожных мастерских. «Петр Сысоев, чье имя я ношу, – не мой отец. Это отчим. Моим, как теперь говорят, биологическим отцом был дворянин по фамилии Иевлев», – признался он Ольге Всеволодовне незадолго до смерти.

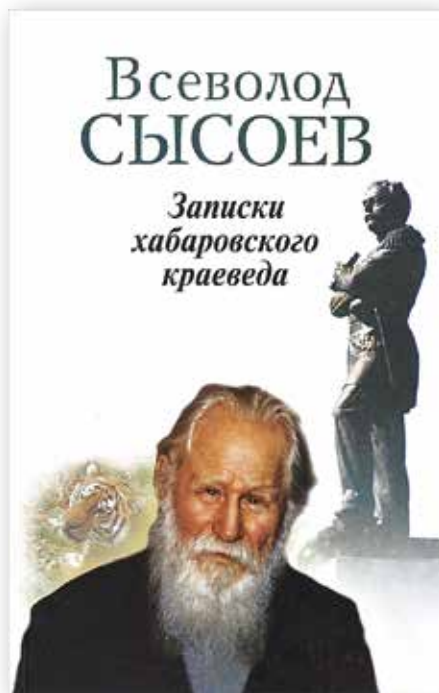
«Детство папы проходило в Смоленске у тетушки – княжны, – вспоминает Ольга Сысоева. – Воспитывался он как барин, ему рано подарили лошадь, на которой он ездил верхом с четырех лет, а в двенадцать он получил в подарок настоящее охотничье ружье. Умение обращаться с лошадьми и оружием много раз спасало ему жизнь.

Каким мальчишкой был Сева? Да сорванцом, причем заводилой. Он целыми днями пропадал на берегу моря, купался до посинения. Нырлял и плавал он замечательно. Любил опуститься на дно и открытыми глазами рассматривать подводный мир. Еще научился мастерски ловить крабов. Никто не мог сравниться с ним в этом.

Каким мальчишкой был Сева? Да сорванцом, причем заводилой. Он целыми днями пропадал на берегу моря, купался до посинения. Нырлял и плавал он замечательно. Любил опуститься на дно и открытыми глазами рассматривать подводный мир. Еще научился мастерски ловить крабов. Никто не мог сравниться с ним в этом.



В школе он учился без особых успехов, а с русским языком вообще были проблемы. Ежегодно летом он занимался с репетитором, чтобы не стать второгодником. А после седьмого класса он наотрез отказался возвращаться в школу. Мама вынуждена была определить сына учеником к знакомому слесарю-сантехнику, так что трудовую жизнь Всеволод Сы-



« БОЛЬШУЮ ЧАСТЬ СВОИХ КНИГ ВСЕВОЛОД ПЕТРОВИЧ НЕ ПИСАЛ, А НАДИКТОВЫВАЛ ДОЧЕРИ ОЛЬГЕ; ГОД ЗА ГОДОМ ТЕРЯЛ ЗРЕНИЕ, И ЕМУ ОСТАВАЛОСЬ НАДЕЯТЬСЯ ЛИШЬ НА ПАМЯТЬ СЕРДЦА.

соев начал довольно рано. И навыки этой профессии сохранил на всю жизнь: когда мы стали жить в благоустроенном доме, всю нашу сантехнику папа приводил в порядок сам.

Ну а что касается русского языка, то с грамматикой папа не дружил, писал с ошибками. Объяснял это тем, что в детстве ему пришлось осваивать несколько языков: у тетушки на Смоленщине он овладел польским, а когда переехал в Ялту, то в школе кроме русского учил и татарский. А украинский освоил, когда с матерью бежали от голода в Крыму и пешком прошли всю Украину до Харькова. Передвигались от села к селу, останавливались, нанимались на работу и, набравшись сил, продолжали путь. Вышли из дома в Ялте ранней весной, а прибыли в Долголятку под Смоленском поздней



▲ В.П. Сысоев и тигролов Иван Богачев

осенью. И хотя в детстве папа много читал, грамматикой русского так и не овладел. Но зато в совершенстве овладел устной русской речью. Каким потрясающим рассказчиком он был!

Позже мне довелось работать с отцом в Хабаровском краеведческом музее. Когда он вел экскурсию по музею, посетители слушали его, разинув рты».

«ЕСЛИ УЖ АРЕСТОВЫВАТЬ, ТО И МЕНЯ...»

В детстве Сысоев мечтал стать кавалеристом. Ведь его дядя был директором конезавода на Смоленщине.

«Когда он с мамой перебрался в Крым, и его стихией стало Черное море, стал мечтать о морских путешествиях, – продолжает Ольга Сысоева. – После школы пытался поступить в Одесское мореходное училище, но не был принят. Была еще одна попытка связать свою судьбу с морем – поступить в Ленинградскую школу водолазов, но и тут сорвалось: когда папа прибыл в школу, набор уже завершился. Он не расстроился. Вспомнил, что на Смоленщине живет его вторая мама.

К этому времени на селе создавались колхозы, ликбезы. Позже, уже в преклонном возрасте, он удивлялся, как местные власти доверяли ему, совсем молодому парню, такое серьезное дело, как агитация за вступление в колхоз. И он справлялся, своей искренностью подкупал крестьян, и они верили ему. А когда началось раскулачивание и коснулось непосредственно его дядюшки, папа в полном недоумении не знал, что и сказать. К счастью, крестьяне отстояли свой конезавод, и дядя остался его директором.

Он задумался о профессии. Вернулся на работу в Курорттрест слесарем, поступил на курсы подготовки для поступления в вуз, потому что решил стать инженером. Его заметили коммунисты Ялты и порекомендовали возглавить молодежную организацию. Так он стал первым секретарем горкома комсомола. Время было тревожное, через Ялту шел поток контрабанды, комсомольцы ловили «уголовный элемент».

После окончания курсов отец в 1932 году отправился в Москву поступать в Бауманку (Московское

высшее техническое училище им. Баумана. – Прим. авт.). Правда, Бауманка его разочаровала. Вот почему папа перешел в Институт пушно-мехового хозяйства. Причиной тому стала его охотничья страсть. Учился он с упоением, был лучшим студентом, получая благодарности от преподавателей и повышенную стипендию за успехи в учебе.

Студенческие годы Всеволода Сысоева пришлось на время репрессий. На последнем курсе отец проходил практику в экспедиции по Архангельской области. Нависла угроза ареста начальника экспедиции, человека честного. Папа так возмутился несправедливостью, что написал письмо Сталину: «Если уж арестовывать, то и меня...».

Было еще одно письмо Сталину. Став охотинспектором, он много разъезжал по краю и видел, как плохо вооружены охотники. Тогда он обратился к Сталину: «Мне стыдно, что мы победили в такой войне, так прекрасно вооружили нашу армию, а охотники идут в лес с ружьями образца прошлого века...».

Вскоре его вызвали в спецотдел и дали прочитать и расписаться в получении ответного письма, в котором сообщалось, что на вооружение дальневосточных охотников выделяется несколько тысяч карабинов».

«СОБОЛЯ-ТО? ДА ЧТО МЫШЕЙ!»

Когда он говорил о природе, невозможно было рыться в телефоне, спать, скучать, смотреть на часы. Время останавливалось. Хотелось запоминать, цитировать, записывать. Говорил он удивительно: очень точно, подмечая детали. Меня поразило, что Сысоев кабанов называл «людьми». Я спросил его об этом, он сослался на Дерсу: «Его всё равно – только рубашка другой. Всё равно – люди...».

Сысоев среди охотников буквально почитался за святого. Однажды его спросили: «Что является главным делом вашей жизни?». Ответ был неожиданный: «В 1939 году я завез в край норку и ондатру. Расселились звери, прижились. И теперь думают, что так было всегда. Наверное, в этом есть моя заслуга.





И еще в том, что я создал первый в СССР соболиный рассадник, который за семь лет дал 4200 соболей. Бобра завез, и он прижился. Я открывал зверосовхозы. Их было десять в Хабаровском крае. Я счастлив тем, что спас от полного истребления длинношерстного тигра, защитил калана и лебедя. Сегодня их занесли в Красную книгу».

Вернемся к запискам Ольги Сысоевой.

«К соболю у моего отца было особое отношение. «Соболь просится в руки человека!» – слышала я от отца. Помню, как привозили в подвал клетки с соболями, мы бегали смотреть на них. Зверьки были очень симпатичны. Потом клетки увозили в аэропорт, откуда самолётом развозили по всему краю. Всю зиму продолжалась эта работа: встречали одну партию соболей, провожали другую.

Довелось мне в 1990 году участвовать в музейной экспедиции на реке Мае. В одном из сёл мы беседовали с женщиной-охотницей. Она в сердцах корила соболя: «Стало так много соболей, что совсем исчезла белка!».

В другой раз мы с отцом услышали от промысловика из посёлка Медвежий:

- На кого охотитесь?
- Да на соболя, конечно.
- А много ль его в лесу?
- Соболя-то? Да что мышей!

Отец вспоминал, как трудно шли работы по расселению соболей. Многие не верили в успех дела, считали, что затраты не окупятся, что лучше запретить охоту на соболя и смириться с тем, что он исчезает. Сокрушался, что закрыли соболиный рассадник, что не дали довести до конца дело по их клеточному разведению. А ведь рассадник дважды был участником ВДНХ в Москве.

Прибывших из Белоруссии первых 60 бобров отец сам лично грузил на катер, вывозил на реку Немпту и выпускал».

« ПРИБЫВШИХ ИЗ БЕЛОРУССИИ ПЕРВЫХ 60 БОБРОВ ОТЕЦ САМ ЛИЧНО ГРУЗИЛ НА КАТЕР, ВЫВОЗИЛ НА РЕКУ НЕМПТУ И ВЫПУСКАЛ.

«А МНЕ ЗАЧТЁТСЯ ТАМ, НА НЕБЕСАХ...»

«Во время войны Сысоев не только остался жив, но даже не был ранен. И хотя ему не довелось попасть на западный фронт, в Маньчжурии он почувствовал в полной мере, что такое война.

Позже сказал: «А мне зачтется там, на небесах, что на войне я не только не убил ни одного человека, но спас от смерти несколько сотен людей».

Сысоев имел броню, его не должны были призывать в армию. Но он считал, что защищать Отечество от врагов – святое дело мужчины. Мало того, сразу стал готовить себя к отправке на фронт, на Запад. Но его направляли на разные виды учебы: в войска химзащиты, на интендантские и офицерские курсы. Он просился на фронт, а его командировали сначала в батальон связи, который стоял в Озерной Пади в Приморье, потом перевели в медсанбат, в составе которого он воевал в Маньчжурии.

Медсанбат не принимал участия в боях, но случались моменты, когда отец чувствовал дыхание смерти, что называется, в затылок. Однажды мама получила от него письмо: «Если такие бои будут длиться еще несколько дней, от нашего медсанбата не останется ни одного человека».

Доброту Сысоев называл «подельчивостью». Хлебосольство у него было в крови. Сам он был удивительно «подельчивым» человеком. Кто только не захаживал к нам на Фрунзе, о ком только не хлопотал отец.

Помню, как зимой приходили к нам папины друзья-охотники. Скромные, немногословные. Расходились поздно, а утром я просыпалась от шагов. Папа уже одет по-лесному: короткая солдатская шинель, на ногах – мягкие ичиги из лосиной кожи, на голове – простая шапка. За спиной – рюкзак и ружьё в чехле. Расстаёмся на месяц.

Но вот я опять просыпаюсь от шума. Вернулся отец! У меня от радости перехватывает дыхание. Затаскиваются туши кабанов, медведей. Комната наполняется запахами дыма, леса, мороза. Папа достаёт «лисичкин хлеб», орешки, нет ничего вкуснее этих нехитрых гостинцев!



Туши зверей оттаивали, с них снимали шкуры, разделявали на куски, раскладывали по мешочкам и свёрткам. А дальше начиналась моя работа: разносить по многочисленным адресам папиных друзей и знакомых гостинцы к Новому году. Куски мяса, которые оставлялись на питание семьи, переносились в сарай и перекладывались снегом в больших ящиках из-под ружей.

Когда папа уже не мог охотиться, он ездил на зимнюю рыбалку в Мариинское. Щук и сига привозил мешками, и опять, как в детстве, я разносила гостинцы людям».

КАК СЫСОЕВ СТАЛ ХАБАРОВЫМ

А еще Сысоев был деканом географического факультета Хабаровского пединститута. Он изменил географию полевых практик студентов.

До него студенческие отчёты пылились в шкафах. Сысоев направлял студентов в районы края, а отчёты ложились в основу справочников. Первым был обследован Кур-Урмийский район.

Довелось ему инспектировать нерестилища кеты, будучи сотрудником «Амуррыбвода». Всего одна экспедиция дала материал для книги «Светлые струи Амгуни» и потрясающего рассказа «Ход до смерти».

Двенадцать лет жизни Сысоев отдал Хабаровскому краеведческому музею.

– Музею я обязана сближению с отцом, потому что в 1965 году он попросил меня возглавить созданный им отдел природы, – говорит Ольга Сысоева.

При нем музей удостоился звания «Лучший музей РСФСР». Экспонатом номер один сегодня является берлога гималайского медведя с её обитателем. Многие годы отец искал подходящую берлогу. Наконец в 1962 году она нашлась. Устроил её медведь в дупле вековой лиственницы на высоте с девятиэтажный дом. Дерево в три обхвата. Надо было повалить его так, чтобы ствол не развалился. Эту задачу выполнили лесорубы с помощью трактора и лебёдки. Потом срез дерева с берлогой вывозили из леса по бездорожью, при этом трактор увяз в болоте, трактористу пришлось заночевать в лесу. И вот

« **ХОТИТЕ УВИДЕТЬ МОЕГО ОТЦА? ИДИТЕ НА ВОКЗАЛЬНУЮ ПЛОЩАДЬ ХАБАРОВСКА, ПОДОЙДИТЕ К ПАМЯТНИКУ ХАБАРОВУ И СМОТРИТЕ. ПЕРЕД ВАМИ СТОИТ ВСЕВОЛОД ПЕТРОВИЧ СЫСОЕВ.**

теперь этот медвежий «небоскреб» стоит в музее и удивляет всех посетителей.

Выдающимся экспонатом музея отец считал панораму «Волочаевская битва». В России нет панорам, посвященных Гражданской войне. Удалась она не только потому, что писали её лучшие художники студии Грекова, а ещё и потому, что для них были созданы все условия натурного плана. Жили они весь февраль в самой Волочаевке, была организована инсценировка небольшого эпизода штурма сопки со всеми фортификационными сооружениями. В «штурме» принимали участие воины одного из подразделений Дальневосточного военного округа.

Хотите увидеть моего отца? Идите на вокзальную площадь Хабаровска, подойдите к памятнику Хабарову и смотрите. Перед вами стоит Всеволод Петрович Сысоев. «Эк занесло любящую дочь!» – скажете вы. Нет, не занесло. Ведь прообразом Хабарова стал мой отец.

А дело было так. Жил в Хабаровске скульптор – А.П. Мильчин. К столетию со дня основания города ему поручили создать памятник Хабарову. Когда Мильчин принес в крайисполком проект памятника, то работу не приняли: «Не похож Хабаров на русского казака!» – «Да портрета Хабарова нет!» – «Как нет! Есть в Хабаровске человек – это Сысоев с бородой. Вот с него и лепи!».

«РАЙ СУЩЕСТВУЕТ НЕ ГДЕ-ТО, А ЗДЕСЬ, НА ЗЕМЛЕ»

Последний раз общаться с Сысоевым довелось, когда чересполосица здоровья – нездоровья у него сползла в сторону неотвязных болячек, интервью он почти никому не давал.

С третьего захода я добился-таки приглашения. Речь зашла об Окладникове. Сысоев открыл дверцы книжного шкафа, извлек книгу в бумажной обложке. А потом показал фотографию, размашистую надпись: «Другу моему дорогому Всеволоду Петровичу, поэту амурской тайги...».

Снимок этот известен: у костра сидят Сысоев с Окладниковым, о чем-то живо беседуют.



Дружба эта началась в конце 50-х годов прошлого века. Вспомнил Сысоев, как в Кондоне он купил за бутылку водки берестяную оморочку. Эта нанайская оморочка была восемь метров в длину. Пришлось перегонять эту «ладью» сплавом до Комсомольска. На борт теплохода оморочку не принимали. Только сославшись на то, что она нужна для съемок фильма с участием самого Окладникова, лодку провезли до Хабаровска. Кстати, эту оморочку можно увидеть сегодня в музее.

Во время нашего последнего разговора показал Сысоев роскошное издание «Золотой Ригмы» на японском языке. С его языка слетело:

– «Море лесов» – это не плохо, только обидно за лес: море морем, а лес сам по себе не хуже, по мне, так и лучше моря!

Посетовал о том, что нельзя перевести его рассказы так, как написано, – во всей непере译имой простоте. Как нельзя перевести небо и землю: земля есть земля, небо есть небо. Поэтому миру еще предстоит открыть Сысоева.

У меня сохранилась эта запись на диктофоне. Голос у Всеволода Петровича был ни на кого не похожим. Слово «старик» не шло к нему. Никаких старческих признаков – одышки, жирка на животе, оплох памяти. Богатырская фигура, легкая походка. Он казался из тех, над кем годы пролетают, не задевая, – долгожитель.

Внезапная смерть его супруги подкосила его. Я не видел больного мужественнее Сысоева. Ни стоны, ни жалобы. Вообще ни слова о беспощадно мучительном, уносившем его силы.

Брак с Екатериной Максимовной он считал самым счастливым на Земле. Он называл ее своим ангелом-хранителем, другом и спасителем. Считал, что всё лучшее, что он сделал в жизни, случилось потому, что рядом с ним была она.

К чему же он пришёл в конце своего пути? Какова квинтэссенция его наследия, которое он нам оставил?

– Рай существует не где-то, а здесь, на Земле. Я его часто вижу. Я уезжаю на дачу к себе, хожу в лес, слышу, как птицы поют, падает снег. Это же все чудеса нашей жизни. Прежде чем ругать темноту, надо зажечь свою свечку! – ответил Всеволод Петрович.

Всеволод Петрович Сысоев прожил счастливую жизнь. Начинал как охотник, а стал писателем, чья биография занесена в Британскую энциклопедию выдающихся людей планеты. А еще Сысоев – лауреат национальной премии Минина и Пожарского «Достойному гражданину – благодарная Россия». Но выше всего для него было звание Почетного гражданина Хабаровска.

Вот еще один урок Сысоева – не для одних пишущих. Сколько лет Сысоев обивал пороги чиновников, пробивая идею установления монумента графу Муравьеву-Амурскому, В.К. Арсеньеву. Благодаря Сысоеву появился памятник Дерсу Узала на Хехцире,

▼ В.П. Сысоев и А.П. Окладников на раскопках на реке Горин



« ВСЕВОЛОД ПЕТРОВИЧ СЫСОЕВ

ПРОЖИЛ СЧАСТЛИВУЮ ЖИЗНЬ. НАЧИНАЛ КАК ОХОТНИК, А СТАЛ ПИСАТЕЛЕМ, ЧЬЯ БИОГРАФИЯ ЗАНЕСЕНА В БРИТАНСКУЮ ЭНЦИКЛОПЕДИЮ ВЫДАЮЩИХСЯ ЛЮДЕЙ ПЛАНЕТЫ.

обелиск на Петровской косе в честь Амурской экспедиции Г. Невельского, а в поселке Улья Охотского района – первопроходцу И. Москвитину, мемориальная доска его любимому писателю М. Шолохову в Хабаровске. Не без его участия создан зоосад, названный его именем. В нем собрано всё самое лучшее – его любимые звери. А один из горных хребтов Сихотэ-Алиня стал Сысоевым.

И поднимая глаза от страницы, вдруг понимаешь важность всего. Вот этой точки в конце предложения. Березового листа, залетевшего на подоконник.

Сысоев называл это веяние «сквознячком». Он говорил: «Между словами должен сквознячок пробегать».

Сысоев рассказал случай, когда он зимой за сутки прошел в тайге полсотни километров с тяжелым рюкзаком за плечами, чтобы успеть к поезду – успеть сесть за новогодний стол с женой и детьми.

– Лучшие минуты жизни! – сказал он.

Что может быть на свете проще.

И как всё это хорошо!

▼ Тигр Жорик



▼ Сова болотная



Текст: Даниил Горчаков. Фото: Даниил Горчаков, Карен Даллакян, центр реабилитации диких животных «Утёс»

ХАБАРОВСКИЙ «УТЁС» – 30 ЛЕТ СПАСЕНИЯ ЖИЗНЕЙ

В этом году исполняется 30 лет уникальному центру реабилитации диких животных «Утёс», который расположен в 140 км от Хабаровска, на окраине села Кутузовка в районе имени Лазо. О прошлом и настоящем «Утёса» нашему корреспонденту в эксклюзивном интервью рассказал его руководитель Эдуард Круглов.

ДЕЛО ЖИЗНИ ЦЕЛОЙ СЕМЬИ

На Дальнем Востоке «Утёс» – первый центр, где занялись сложнейшей проблемой адаптации и возвращения в дикую природу редких тигров и других зверей. Аналогичный центр «Тигр» в соседнем Приморье открылся только в 2012 году.

– «Утёс» стал делом жизни всей нашей семьи. Основал его в самом начале 90-х годов прошлого века мой отец Владимир Емельянович Круглов. Он родом с Кубани. В трудные послевоенные годы поехал по примеру брата в поисках лучшей жизни на Дальний Восток. Устроился охотником-промысловиком. Думал заработать на соболе большие деньги и вернуться домой, но тайга его не отпустила, – рассказывает руководитель центра реабилитации диких животных «Утёс» Эдуард Круглов. – Жили мы в селе Бичевая. Отец работал в Лазовском госпромхозе. Не только соболя бил, но и получил редчайшую профессию тигролова. Официально называлась она «специалист по животолову». На счету отца больше 40 пойманных в тайге тигров. Их в советские годы отправляли в Москву, а там распределяли по зоопаркам.



▲ Сокол-пустельга

Как вспоминают дети Владимира Круглова, их отец постоянно приносил домой раненых зверей. То медвежонок появится, то филин, то лисёнок. Выкармливал, выхаживал и в тайгу отпускал.

– С крахом Советского Союза развалилась и система госпромхозов. Без работы отец остался. Был у него охотничий участок площадью 2,5 тысячи гектаров. Там и открыл он центр «Утёс». А начиналось всё с тигрёнка. Его местные жители отцу принесли. Говорят, мать кто-то убил, а у детёныша, пока ловили, палкой сломали клыки. Мы его Лютиком из-за норы сурового назвали. Долгое время мягким фаршем выкармливали, понятно было, что в тайге зверю без клыков не выжить, – говорит Эдуард.

ТИГР КАК СИМВОЛ

Лютик быстро вырос и превратился в Лютого. На рубеже уже нового века хабаровские стоматологи провели тигру уникальную операцию: поставили

металлические клыки с золотым напылением. Лютый прожил в «Утёсе» долгую жизнь. Умер в глубокой по звериным меркам старости (21 год вместо обычных для тигров 10-15 лет) в 2012 году. Хабаровский Лютый признан одним из самых долго проживших тигров на планете.

Новым символом «Утёса» стал тигр по кличке Жорик. Его привёз в Хабаровский край ставший известным на всю Россию «тигриный доктор» Карен Даллакян. Ветеринар из Челябинска спас полосатого детёныша из передвижного зверинца, которого нерадивые хозяева накормили куриными костями. Одна из них впиалась в челюсть, началось воспаление. Даллакян сделал несколько операций, сохранил Жорику жизнь.

Уже в хабаровском «Утёсе» тигру провели сложнейшую операцию на изуродованной воспалением пасти. Работали, как и в истории с Лютым, челюстно-лицевые хирурги из клиники «Ден-Тал-Из» под руководством ныне

«**ЗА ВРЕМЯ РАБОТЫ**
В «УТЁСЕ» ПРОШЛИ
РЕАБИЛИТАЦИЮ И
ВЕРНУЛИСЬ В ДИКУЮ
ПРИРОДУ **18 ТИГРОВ** И
БОЛЬШЕ 400 МЕДВЕДЕЙ.
СКОЛЬКО БЫЛО КОСУЛЬ,
ЛИС, ЕНОВИДНЫХ
СОБАК, СОВ И ТАК ДАЛЕЕ,
ДАЖЕ НЕ СЧИТАЛИ.

▼ Центр принимает помощь волонтеров





▲ Операция тигру Жорику, 2011 год



▲ Центр принимает помощь овощами

ушедшего из жизни главврача Александра Абрамовича. За свои услуги они не потребовали ничего.

– Жорик долго не давал себя усыпить, выдергивал зубами выпущенные в него шприцы со снотворным. В конце концов приехавший на операцию Карен Даллакян вошёл в клетку к тигру, что-то пошептал ему на ухо, успокоил и сделал инъекцию, – вспоминает Эдуард Круглов. – Жорик операцию перенёс хорошо. Полностью восстановить щеку было невозможно. Но жить ему это не мешает. А мы шутим: раны мужчине только украшают.

ПОМОЩЬ ОТ БАРДО

Центр «Утёс» был основан как семейное дело. Эдуард пошёл по стопам отца. Получил профильное образование биолога-охотоведа в Иркутске. С тех пор, как Владимир Емельянович трагически погиб в 2005 году во время заготовки дров (на него упала верхушка сухого дерева), Эдуард взвалил на себя всю ответственность за центр. Ему помогает родная сестра Людмила и её супруг Олег Тимко.



▲ Медвежата



▲ Карен Даллакян и спасенный Жорик в «Утёсе»

– За время работы в «Утёсе» прошли реабилитацию и вернулись в дикую природу 18 тигров и больше 400 медведей. Сколько было косуль, лис, енотовидных собак, сов и так далее, мы даже и не считали. Вот с месяц назад нас покинули два дальневосточных аиста. Этих птиц нам привезли сильно ослабевшими, выкормили, выходили, они встали на крыло и улетели на волю, – говорит руководитель центра «Утёс».

Центр не получает государственного финансирования. На корма, лекарства для животных, оплату коммунальных услуг зарабатывают, принимая туристов. Но этого, как признаётся Эдуард Круглов, давно не хватает. Часть расходов «Утёса» взяли на себя фонд французской актрисы и зоозащитницы Бриджит Бардо и Всемирный фонд дикой природы. Но центр будет также признателен за любую помощь от неравнодушных граждан. Реквизиты доступны на официальном сайте «Утёса», там же можно познакомиться с отчётом о расходовании спонсорской помощи (<http://cliff-khv.ru/kontaktyi>).



Текст: Даниил Горчаков. Фото: ФГБУ «Заповедное Приамурье», Александр Баталов, Даниил Горчаков, Михаил Коростелев

ПОЧЕМУ ТИГР КОНФЛИКТУЕТ С ЧЕЛОВЕКОМ



▲ Юрий Колпак

Уходящий год в Хабаровском крае запомнился серьёзными конфликтными ситуациями между тиграми и людьми. Два человека погибли. В январе хищник убил молодого охотника около реки Буту в Ванинском районе, а в августе тигрица напала на вышедшего ночью по нужде из домика лесозаготовителя в Нанайском районе. Почему в тайге участились конфликты человека с животными, как их избежать, наш корреспондент спросил у специалистов.

ТИГРИНАЯ ПЕРЕНАСЕЛЁННОСТЬ?

Такое количество конфликтных ситуаций между тиграми и людьми объясняется совпадением относительной очаговой бескормицы в тайге и увеличением численности тигров. В последние годы зафиксированы случаи, когда тигрица рождает одновременно по 4 детёныша, и все они выживают. Тигрятам куда-то нужно расселяться. Каждому хищнику необходимо найти свою нишу, свои охотничьи угодья. Им приходится уходить на поймы, то есть на несвойственные им места обитания.

– В Нанайском районе на северном переделе ареала амурского тигра в границах Анюйского национального парка полосатым хищникам обеспечены не только завтрак, обед и ужин, но и «компот». Там организована хорошая охрана и мероприятия по биотехнии. Так называют искусственную подкормку диких копытных, которыми питаются хищники. Кабаны чётко знают по времени, когда их будут кормить. Пресса со стороны людей-охотников на особо охраняемой территории на них нет. Копытные хорошо размножаются и не зависят от урожайности



▲ Тигрица с тигрятами

тайги, – говорит **начальник отдела сохранения объектов животного мира комитета охотничьего хозяйства краевого минприроды Юрий Колпак**.

На других территориях, которые не находятся под охраной государства, подкормкой копытных, биотехническими мероприятиями должны заниматься арендаторы охотничьих участков, государственные структуры на общедоступных угодьях. Они занимаются. Но выполняют они эту работу по-разному. Дело в том, что в правилах для охотпользователей не прописано, сколько обязан пользователь участка проводить мероприятий по биотехнии, в каком объёме.

– Но, с другой стороны, есть такие угодья, где слишком обильная подкормка копытных может им только навредить. Только представьте, мы соберём на каком-то узком участке всех кабанов и таким образом повышаем риск возникновения заболеваний среди них. Мы приучим их есть «с ложки», тем самым понизим порог опасности у животных при встрече с человеком. Значит, увеличится опасность для таких копытных стать лёгкой добычей для браконьеров, – считает Юрий Колпак. – На мой взгляд, людям нужно меньше вмешиваться в природу. В первую очередь нужно сохранить те деревья, которые кормят и изюбрей, и кабанов, и других

▼ Тигры на Дурмине



« **У ТИГРОВ ОЧЕНЬ ХОРОШАЯ ПАМЯТЬ. НЕГАТИВНЫЙ ОПЫТ ОТ ВСТРЕЧ С ЧЕЛОВЕКОМ ОНИ ЗАПОМИНАЮТ НА ВСЮ ЖИЗНЬ. ВСЕХ ЛЮДЕЙ ОНИ ПОСЛЕ ЭТОГО ВОСПРИНИМАЮТ КАК ВРАГОВ.**

копытных. Однако пока никто не хочет запрещать рубки дуба. Запрет на заготовку кедра есть, но это дерево не каждый год приносит урожай. Поэтому жёлуди являются основным питанием для тех животных, на которых охотится тигр. Но дуб повсеместно пилят. Мы понимаем, что заготовители платят налоги и отчисления. И всё-таки нужно найти золотую середину.

ХИЩНИКИ НАПАДАЮТ

Тем не менее, трагедия с нападением тигра на человека случилась именно недалеко от границ Анюйского национального парка, где много лет численность копытных для пропитания хищников искусственно поддерживают на высоком уровне регулярными подкормками. Эта история вызвала большой резонанс, особенно среди жителей граничащих с особо охраняемыми территориями посёлков. Люди стали выдвигать претензии, что на заповедных землях разводятся дикие хищники, которые потом выходят к людям, нападают на скот, собак, а теперь ещё и на людей.

– Странно это слышать. Ведь заповедники для того и созданы, чтобы создавать условия для размножения редких животных. Запретить тиграм производить на свет новое потомство просто нереально. Закрывать диким животным выход за пределы особо охраняемых территорий тоже невозможно. Ведь это мы, люди, вторглись когда-то в их естественную среду обитания, проложили дороги, построили посёлки, базы отдыха рядом с лесом, ведём лесозаготовки в тайге, – выражает своё мнение **инженер по экомониторингу ФГБУ «Заповедное Приамурье» Алексей Готванский**.

В случае с тигром, напавшим на лесоруба в Найском районе, много странного. Зверь явно был не здоров или ранен. Здоровый хищник не рассматривает людей в качестве добычи. Тигрицу пришлось ликвидировать. Что стало причиной нетипичного



▲ Тигр-самец

поведения, покажет экспертиза в ветеринарной лаборатории под Усурийском. Она занимает очень много времени. Результаты исследования трупа тигра, который напал на охотника и убил его в январе этого года в Ванинском районе, пришли только совсем недавно. Выяснилось, что зверь ранее был дважды ранен. В него стреляли.

– У тигров очень хорошая память. Негативный опыт от встреч с человеком они запоминают на всю жизнь. Всех людей они после этого воспринимают как врагов. Недавно по социальным сетям распространили ролик, где какой-то автомобилист по таёжной трассе гонял тигрицу с детёнышами. До сих пор не удалось выяснить, когда и где его сняли. Но главное в том, что напуганный однажды зверь становится источником смертельной опасности для других, ни в чём не повинных людей, – говорит Готванский.

ЗАЩИТИ СЕБЯ САМ

В этом году недалеко от места недавней трагедии на реке Тормасу сотрудники национального парка уже находили мёртвого тигра. Выяснилось, что он погиб от пули. Значит, люди в тигров стреляют в тех местах. Раненый хищник становится многократно опаснее. Вот и получается, одни люди провоцируют, а другие расплачиваются.

– Предстоящей зимой мы прогнозируем, что конфликтных ситуаций между тиграми и людьми станет больше. Дело в том, что в тайге продолжается эпидемия смертельной для кабанов – основного блюда в тигрином меню – африканской чумы свиней. Поголовье диких свиней упало до опасных пределов. Голодный хищник начинает искать пропитание и выходит к людям, – предупреждает специалист. – Мы настоятельно просим граждан без лишней необходимости воздержаться от походов в тайгу вблизи мест обитания тигров. В нынешних условиях бескормизы в тайге это стало смертельно опасно. Если же всё-таки решились идти в лес, настоятельная просьба – не берите с собой маленьких детей. А самое главное собак – это приманка для тигров.

Тем же, кто работает в лесу, необходимо соблюдать элементарные правила безопасности. Не ходите поодиночке, а тем более в темноте, оборудуйте в вахтовых городках ночное освещение, огорожите территорию, где живут люди, электрозаборами, отпугивающими хищников. Да, это дополнительные траты, но это может уберечь человеческие жизни. Мы живём бок о бок с тиграми. А так как мы считаем сами себя венцом эволюции, именно нам нужно думать, как избежать встреч с полосатыми хищниками.





Текст: Александр Савченко.
Фото: автора, из открытых источников сети Интернет

▲ Чадаева Алина Яковлевна

«МИ УЛЭСИИ! – Я ТЕБЯ ЛЮБЛЮ!»

Однажды я наткнулся в магазине на книгу «Древний свет. Сказки, легенды, предания народов Хабаровского края», «Алина Чадаева, 1990 г.», – значилось на титульном листе. Это было редкое издание, так что книжку я купил. Но вскоре понял, что приобрел настоящее сокровище.



Я открывал книгу наугад и сразу же наткнулся на увлекательную историю, героями которой были нанайцы, удэгейцы, нивхи. Книга эта сейчас занимает почетное место на полке моей библиотеки. Насколько я знаю, больше она ни разу не издавалась.

Есть такое понятие – «вечные спутники», люди, которые оставили светлый след на земле. В истории любого края таких деятелей – по пальцам пересчитать. Благодаря книгам Чадаевой мы узнали традиции коренных народов Севера.

Конечно, прилагательных к ее имени множество: выдающаяся, самобытная, талантливая. Но почему-то ближе всех то, что сказано о ней в «Википедии»: «Чадаева, Алина Яковлевна (1931.27.05) – русская писательница, собиратель фольклора, исследователь культур коренных народов русского Севера и Дальнего Востока».

СКАЗОВ ДИВНЫЕ СЛОВА

Алина Чадаева родилась в Нижнем Новгороде в семье управляющего делами Совнаркома СССР Я.Е. Чадаева.

Окончила историко-филологический факультет Горьковского университета и сценарный факультет Института кинематографии в Москве. Работала преподавателем русского языка и литературы в школе. В конце 1950-х годов Чадаева попала под колпак спецслужб за то, что редактировала «крамольное» письмо Н.С. Хрущёву с критикой советского строя. Была вынуждена уехать на Сахалин, где несколько лет работала в районной газете в Чехове и в областной молодежной газете в Южно-Сахалинске.

«Ссылка на край земли» стала для нее самым счастливым временем в ее жизни.

Алина Чадаева любила дальние командировки, вот только привозила она из них не корреспонденцию

о передовиках, а очередное повествование о стариках и старухах, о заброшенных деревнях.

В 1970-е годы в Хабаровске стала изучать культуры коренных народов Севера. Результаты её исследований были опубликованы в книгах «К югу от северного сияния», «Национальная игрушка», «Древний свет».

Говорят, что открытие северного фольклора можно сравнить с открытием берестяных грамот. А еще бытует мнение, что народное творчество передаётся из уст в уста, бумага не может зафиксировать и десятой доли эмоций, которые вкладывает рассказчик. С этим могла бы поспорить Алина Чадаева. В те годы она объездила вдоль и поперек весь Дальний Восток; исходила национальные села пешком. На ее глазах исчезал целый мир этносов. Она собирала архивные материалы, записывала на катушечный магнитофон сказы нанайцев, эвенков, чукчей.

Среди имен, которые вошли в целое созвездие – кумиры ее молодости А.П. Ходжер, Понгса Киле и многие другие.

Представьте себе, как на пороге деревенского дома какой-нибудь старушки появляется девушка в джинсах и после нескольких слов приветствия сразу зыркает глазами по углам. А хозяйка уже слышана о приезжих, которые охотятся за «сокровищами нанайцев».

– Что ты, миленькая! Бог с тобой, Боа Эндурни (Всеvyšний. – Прим. авт.) рассердится!

Сколько людей, сколько различных характеров встречала Чадаева!

Будто сейчас перед ней сидела за столом маленькая старушка, похожая «на лесовика». У нее пергаментное лицо, одета она была в шелковый халат. А на голове у нее была шляпа, по форме напоминающая «летающую тарелку». Ее рассказы о Мэргэнах (богатырях. – Прим. авт.) врывались в душу неожиданно, как свет в ненастный день, будили в сердце что-то детское. Что и говорить, рассказывать она



была мастер: речь ее походила на узоры, которыми искусно был вышит халат.

Потом старушка начинала писать своим корявым почерком в тетрадке с прописями для школьников. Каждая сказка в три странички. И ни слова не зачеркнуто. Сказочница предпочитала не править, а переписывать заново еще и еще раз. Круглые слова, словно колечки, нанизывались друг на друга.

КУКУШКА СПАСЁТ ЛЕС

Сейчас уже трудно восстановить контекст эпохи и понять, какое огромное впечатление Чадаева производила на людей. Без сомнения, она была одной из подвижниц в советское время. На ее лекции в Хабаровске сходились учителя и студенты – услышать еще нигде не опубликованные стихи.



Вот фрагмент статьи Алины Чадаевой о Понгса Киле:

«Его походка была легка и бесшумна, он шел, словно не касаясь земли. Понгса стал читать свои стихи на нанайском языке. Одно из них называлось «Тоамака», что в переводе звучит прозаически: «Обувь из рыбьей кожи». И, казалось бы, совершенно уж бытовой была тема: как шили тоамака. Но надо было видеть и слышать Понгса Киле, когда он, нет, не читал – творил свой стих-



заклинание. Ритм строк был ритмом жестов. Древняя музыка звучала в интонациях. Стук деревянной колотушки, разминающей рыбью кожу, срастался со звуком сердца, и уже не нож, а полумесяц кроил-творил тоамака...».

Алина Чадаева знала одну мастерицу, что вышивала из тряпок не ковры, а художественные картины, держа в голове весь сюжет, тянула месяцами полотно. Старушка стала «шить картины», выйдя на пенсию, и скоро так преуспела в своем таланте, что все ее работы разъехались по музеям страны. На все вопросы, дескать, как это делается, она отвечала: «Все как-то само собой идет».

Алина Яковлевна нашла ответ.

«Творец всю Землю создал как первородный храм, где небо – купол, звёзды – лампы, земля – алтарь, аромат цветов – фимиам. И в этом храме нет неодушевленных существ, каждому дан свой язык: звуки, аромат, цвет...»

Однажды, будучи в тайге, она была потрясена: вокруг дуба летала кукушка. Нанайцы называли ее «кэп-ку». Птица тревожно кружилась вокруг дерева и куковала. Чадаевой объяснили, что кукушка будет куковать так до тех пор, пока листочки на дубе не отвалятся. И вот тогда ей открылось: птичий хор в лесу служит не только для того, чтобы «быть в плоть едину», а быть «одной душой со всеми душами».

Вот её впечатление о сверхъестественном:

«Я постоянно ездила по Амуру, в стойбища на Чукотке, в тундру – и видела, как бережны они к природе. В Анадыре жила замечательная старая женщина Альпэль. Однажды она с внучкой Зоей Минлюнкиной, эскимосской поэтессой, собралась в тундру. Взяли и меня. Смотрю, они берут с собой пресные лепёшки – по-эскимосски «айхит». «Зачем?» – спрашиваю. «Как ты не понимаешь...». В тундру-то они поедут копать на зиму витаминные корни. «И вот мы будем копаться в траве, в этих корнях, и мы можем разрушить дом паука. Если это случится, мы оставим кусочек лепёшки, чтобы он подкрепил свои силы

и восстановил жилище».

Что наши мальчики делают, когда приходят на берег реки? Кидают голышки в воду, «блинчики» пускают: вон как поскакал по волнам!



А вот нанайцы говорят: «Не ты положила, не ты и трогай. Не перекладывай всё с места на место, оставь, как Бог положил».

« **НАНАЕЦ МОГ ВПОЛНЕ ЗНАТЬ ТРИДЦАТЬ-СОРОК ПОКОЛЕНИЙ СВОИХ ПРЕДКОВ. НЕПРЕМЕННОЙ ПРИНАДЛЕЖНОСТЬЮ ЕГО СЕЛЕНИЯ БЫЛО РОДОВОЕ КЛАДБИЩЕ С МОГИЛАМИ. И ПОЭТ ТОЖЕ ЖИЛ В КАКОМ-ТО СМЫСЛЕ В ПОЭТИЧЕСКОЙ СЕМЬЕ.** »

ПИСАЛИ ПО ЗЕМЛЕ ВОДОЙ

О Чадаевой сегодня мало слышаны. Ведь удел этнографа – статьи. И в самом деле: зачем рассказам перевод? Разве недостаточно наляпать на «спинке» книги выходные данные? Сейчас издатели так и делают, забыв, что перевод – это второе рождение слова. Помните, как Пушкин

предуведомляет «Повести Белкина» предисловием, называя этот документ «драгоценным памятником благородного образа мнений и трогательного дружества»?

Так вот переводы Алины Чадаевой – памятники трогательного дружества.

Собрать человеческие голоса – каторжная работа. Это выборка текстов, расшифровка материалов, постоянная полевая работа. У Приамурья нет единого «выражения лица». Приамурье многолико. Даже в пределах региона встречается разный говор.

Когда-то в древности нанайцы писали по земле водой; слово исчезало через несколько мгновений. Алина Чадаева просто переводила всех поэтов так, как они звучали, если бы писали на русском языке. Передача духа оригинала всегда была для нее

важнее буквы, хотя она в большинстве случаев сохраняла рифмовку.

Это и в самом деле не переводы, а переложения – пытаясь уложить языческий стих в прокрустово ложе русского ямба, Чадаева, безусловно, что-то теряла – в глубине мысли оригинала, написанного свободным стихом. Но вместе с тем, дух ее сказаний точен.

В ее стихах передан характер нанайских песен, сохранен фонематический строй текста, который позволяет почувствовать душу этноса. Она донимала нанайцев вопросами; бралась за перевод только тогда, когда в голове звучали голоса.

Вообще нанайский социум был устроен так, что в каждом доме главенствовал культ предков. Нанаец мог вполне знать тридцать-сорок поколений своих предков. Непременной принадлежностью его селения было родовое кладбище с могилами. И поэт тоже жил в каком-то смысле в поэтической семье.

Еще важно то, что поэзия аборигенов Амура ни о чем не говорила напрямую – смысл всегда стоял за словом. Мыслям должно быть просторно, а словам тесно.

БЕСКОРЫСТНЫЕ ТЁПЛЫЕ ЛЮДИ

Если посмотреть на карту Хабаровского края, то можно насчитать десятки национальных сёл.

В этих поездках Чадаева выросла как поэт. Алине Чадаевой повезло, что она застала людей, которые воспринимали природу язычески.

«Мне дано полюбить этих детских людей, – призналась она однажды. – Войти в их жизнь, во многом разделить ее. Если же говорить об их духологии, то она очень похожа на христианскую англологию. Удивляют и другие совпадения. Скажем, они считают, что там, наверху, выше неба, есть Дерево всех деревьев, в кроне которого гнездятся птенцы – души ещё нерождённых младенцев. Вот этот образ Занебесного Древа не отклик ли памяти о райском Древе познания добра и зла? Все люди на земле – потомки Адама и Евы, даже у язычников сохранилась память эдемская, просто она обросла сказками».

Любопытно то, что из всех говоров самый благозвучный – нанайский; одной из его особенностей является богатая система суффиксов. Почти половина нанайских слов произносятся с прижатым к горлу языком, а другая – с расслабленным; у нанайских песен особая мелодика стиха.

«Человек-эпоха» – так сегодня называют Алину Чадаеву. Ее вклад в хранилище национальных культур Приамурья, Сахалина, Чукотки неоченим. Во время экспедиций ею было записано колоссальное количество текстов от нескольких тысяч человек. Огромное количество обрядов, обычаев, верований.

И еще перед ней стояла задача – показать читателям, насколько мы богаты! У нас за спиной гениальная поэзия, но многие это все даже не читали!

На Дальнем Востоке Алина Чадаева увидела столько достойных, бескорыстных, теплых людей, что

знает точно – есть настоящая Россия. И всегда будет. Она, кажется, любит каждый квадратный метр дальневосточной земли. И знает наш край так, как мало кто знает. Она не просто собирала последние голоса Севера – она вела за собой единомышленников, чтобы не забывали историю предков, чтобы могли рассказать, кто такой Аким Самар и где это – Верхний Нерген.

Сегодня она живет в Москве, но спустя годы повторяет: «Ми улэсии! – Я тебя люблю!».

В этих словах ее вечная благодарность к тем, кто ушел к Верхним людям, кто оставил ей свои песни. Она убеждена, что настоящий талант как звезда, свет от которой согревает сердца.

Есть книги о северных ремеслах, о северном фольклоре, но о сказочном Севере как таковом – книг нет. Последняя ее книга называется «Вселенная нанайских сказителей». Под одной обложкой – двадцать три сказки, которые иллюстрированы замечательной художницей и сказочницей Анной Онинка.

Почему дети так любят нанайские сказки? Наверное, потому, что сказки эти дарят ребенку не только радость, но и тайну. В сказках – встреча с чудом. В прошедшем-то ведь не все на одно лицо. И там мы все разные, как и положено, если не в райском саду, то просто в лесу вечной жизни, где каждое дерево шумит своей единственной листвой.

Поэтому я с радостью рекомендую эту книгу читателю. О сказках говорить не стану, их нужно читать.

Низкий поклон Алине Яковлевне Чадаевой за ее подвиг – за ее праздник вечной весны.



